



***ROTAS E DINÂMICAS DO TRÁFICO DA AMAZÔNIA AO
SUDESTE E ALÉM***

TRABALHO DE INTERDISCIPLINAR

Rede do tráfico de cocaína na Amazônia

Mapa expõe o Pará como rota obrigatória de escoamento

— Rotas no Pará — Solimões — Caipira
— Suriname-Amapá — Acreano-Rondoniense



Levantamento utiliza técnica de georreferenciamento para identificar ao menos **quatro rotas ativas do tráfico na Amazônia Legal**, que juntas introduzem a cocaína no interior do Pará

Estudo mostra que **o estado atua como importante rota de transbordo**, armazenamento, distribuição e comércio devido ao extenso território e às ligações por terra e rio a outras regiões do Brasil e do mundo

Rotas e dinâmicas do tráfico: da Amazônia ao Sudeste e ao exterior

1. Origem do tráfico na Amazônia

A Amazônia é uma área estratégica para o narcotráfico porque faz fronteira com grandes produtores de drogas, como:

Colômbia

Peru

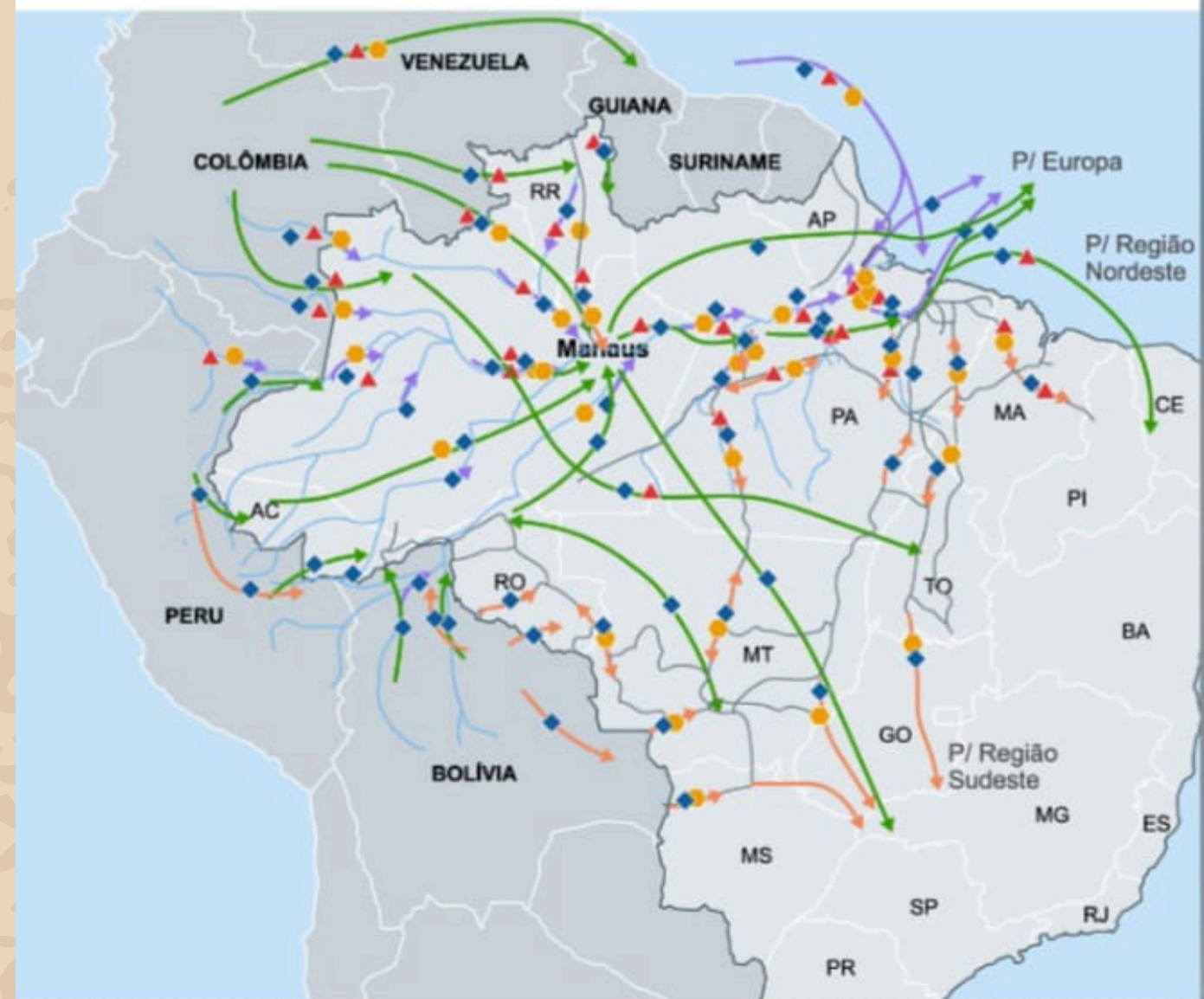
Bolívia

Esses países são responsáveis pela produção de cocaína, que entra no Brasil principalmente pela chamada **tríplice fronteira amazônica**.

Um ponto-chave de entrada é a cidade de Tabatinga (AM), próxima a essas fronteiras. **Correio Braziliense.**

Mapa síntese das Redes do narcotráfico na Amazônia

→ Rota por transporte aéreo → Rota por transporte fluvial/marítma → Rota por transporte rodoviário
— Rodovias — Hidrografia ▲ Skank ● Maconha ◆ Cocaína



Fonte: Projeto de Pesquisa Cartografias da Violência da Amazônia

GLOBO

• Principais rotas dentro da Amazônia

Rotas fluviais (as mais importantes)

Os rios amazônicos funcionam como “estradas naturais” do tráfico:

Rio Solimões

Rio Amazonas

Rio Negro

Rio Madeira

Essas rotas são muito usadas porque:

dificultam a fiscalização

permitem transportar grandes quantidades

têm baixo custo logístico ◆

Correio Brasileiro

Após maior controle aéreo, os criminosos

passaram a priorizar os rios, transformando as

hidrovias nos principais corredores do tráfico. ◆

A rota das drogas



Rotas aéreas clandestinas

Uso de pequenos aviões

Pistas ilegais em áreas de garimpo e fazendas.

Entrada de drogas por fronteiras pouco fiscalizadas
Exemplo: aeronaves ilegais cruzando a fronteira com a Venezuela. ❖

Deutsche Welle

Rotas terrestres

Rodovias conectam a Amazônia ao restante do país:

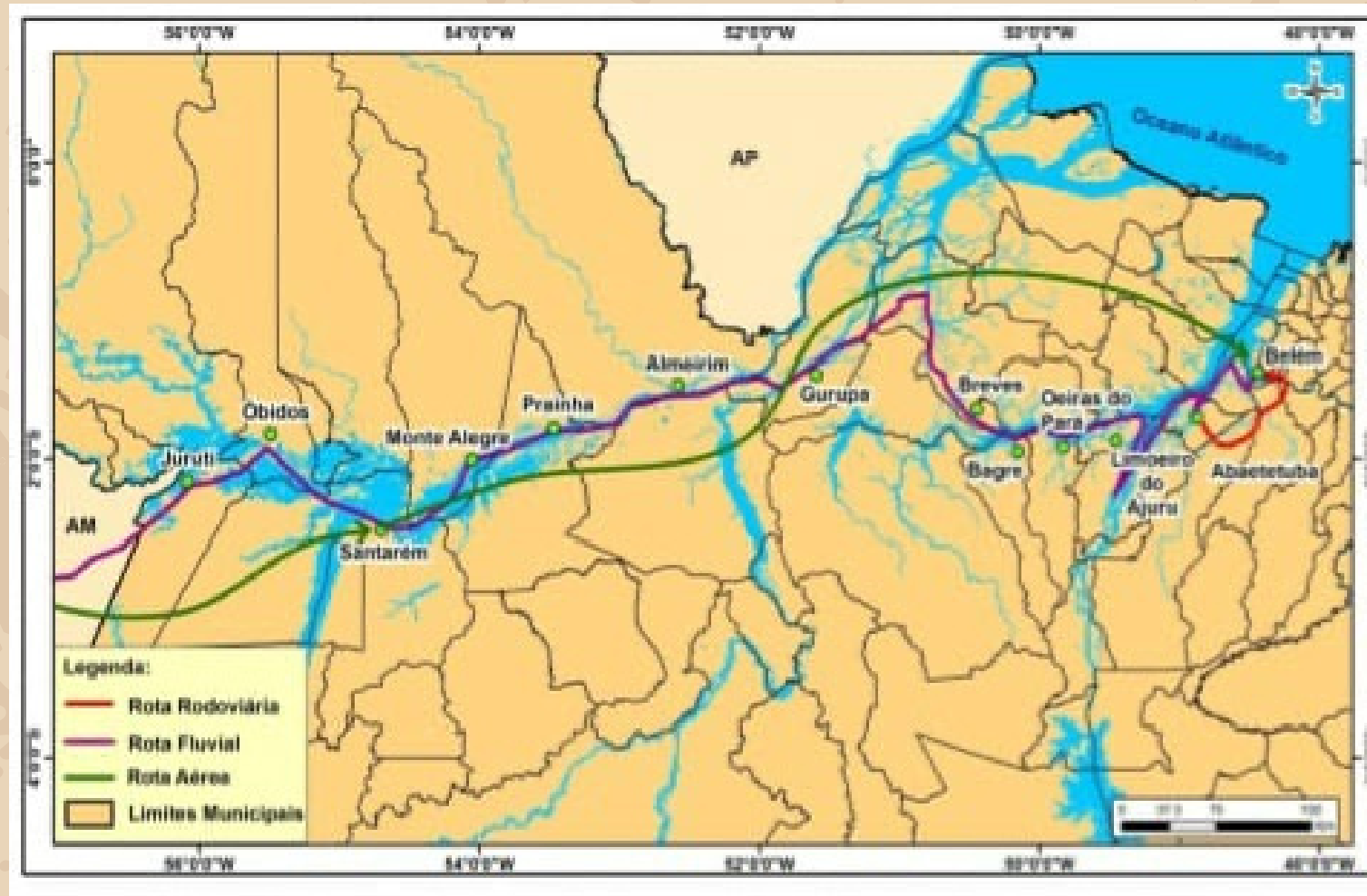
BR-163

BR-364

Essas estradas são usadas para levar drogas ao Centro-Oeste e Sudeste. ❖

Correio Brasileiro

- **Distribuição interna: da Amazônia ao Sudeste**
Após entrar no Brasil, o fluxo geralmente segue este caminh.



Entrada pela fronteira amazônica
Distribuição em cidades estratégicas, como:

Manaus
Belém

Envio para grandes centros consumidores, como:

São Paulo

Rio de Janeiro

Nessas cidades, as drogas são:
vendidas no mercado interno
ou preparadas para exportação.

ROTA DAS DROGAS NOS RIOS AMAZÔNICOS



Legenda:

- | | |
|---|--|
| 1 Rio Solimões
Porta de entrada de drogas da Colômbia e Peru | 8 Rio Tajapuru |
| 2 Javari * | 9 Rio Juruá |
| 3 Japurá * | Porto de Barcarena
Destino final em território nacional e saída de drogas para países europeus, africanos e asiáticos |
| 4 Rio Içá | ● Roubo de até 12h |
| 5 Rio Negro | ● Cidades com forte presença do crime organizado |
| 6 Rio Envira | * Rotas secundárias do tráfico |
| 7 Guarajá-Miri | |

- Saída para o exterior

A droga chega ao oceano Atlântico por portos do Norte, como:

Santarém
Macapá

Depois disso, segue principalmente para:

Europa
África

Muitas vezes escondida em cargas legais (como alimentos ou madeira). ❖

Correio Brasileiro

Nova rota da maconha na Amazônia



- **Dinâmicas do tráfico (como funciona)**
 - Adaptação constante
 - O tráfico muda suas rotas quando:
 - aumenta a fiscalização
 - há operações policiais
 - Exemplo: migração do transporte aéreo para fluvial.
 - Rondoniaovivo.com
 - Integração com outras atividades ilegais
 - O narcotráfico está ligado a:
 - garimpo ilegal
 - desmatamento
 - grilagem de terras
 - Isso fortalece o controle territorial das facções.
 - Amazônia Real
 - Impactos sociais
 - aumento da violência em áreas ribeirinhas
 - expansão do crime organizado
 - conflitos em territórios indígenas



• **Conclusão**

O tráfico de drogas na Amazônia funciona como uma rede integrada e dinâmica, que conecta:

- países produtores (Andinos)
- rotas naturais (rios e florestas)
- centros urbanos do Sudeste
- mercados internacionais

A região amazônica é estratégica porque combina:

- grande extensão territorial
 - difícil fiscalização
 - múltiplas rotas (fluviais, aéreas e terrestres)
- Por isso, o combate ao tráfico exige ações integradas entre países, controle territorial e políticas sociais.





Carta

- **Combate ao tráfico de drogas**

Às autoridades responsáveis,

É urgente combater o tráfico de drogas que liga a Amazônia ao Sudeste, por meio do reforço da fiscalização nas fronteiras e rios, uso de tecnologia, cooperação entre países e investimentos sociais que reduzam a vulnerabilidade da população





Obrigada

Marya Edduarda Fonseca

Pyetra Avides

Radja

Rian

Driely

Maria Eduarda Bonifácio

Turma:3m1



