

## **Les imaginaires du tourisme à Moorea : au cœur des questions de développement et de protection**

La Polynésie Française est un Pays d'outre-mer situé à 15 000 km de Paris, au cœur de l'océan Pacifique Sud. Elle est constituée de 118 îles réparties sur cinq archipels, dont Tahiti est la porte d'entrée principale. Il s'agit d'un territoire où le tourisme est, de très loin, la principale ressource économique. Il accueille près de 250 000 touristes par an (un tiers de Français et 50% de Nord-Américains) qui viennent y séjourner deux semaines en moyenne.

Moorea, aussi appelée « la petite sœur », est l'île la plus proche de Tahiti. Avec ses 20 000 habitants, c'est la deuxième île la plus peuplée de la Polynésie française, derrière Tahiti (305 000 habitants). Elle regroupe près de 20% des hébergements touristiques de ce pays d'outre-mer aux imaginaires touristiques très marqués.

Afin de préparer une nouvelle campagne de communication, « Tahiti et ses îles », l'organisme officiel de promotion de la destination, vous charge d'un diagnostic territorial.

Pour le conduire :

- Vous montrez dans un schéma spatialisé que Moorea exploite tous les imaginaires d'une île tropicale.
- Dans une production écrite, vous montrez quels sont les choix des différents acteurs (entre exploitation et protection) en lien avec les imaginaires pour poursuivre le développement de l'activité touristique à Moorea.

## Liste des documents

Document 1 - Vue aérienne de Moorea.

Document 2 - Situation et climat de Moorea.

Document 3 - Un circuit du voyageur *Mon plus beau voyage* proposé par *Tahiti et ses îles* avec escale à Moorea.

Document 4 - Un exemple de *resort* : l'hôtel Hilton Lagoon Resort and Spa à Moorea.

Document 5 - Carte touristique de Moorea.

Document 6 - Moorea, nouveau rassemblement contre les projets immobiliers haut de gamme.

Document 7 - Le plan de gestion des espaces maritimes (PGEM) de Moorea.

Document 8 - Un littoral menacé par l'érosion.

Document 9 - Affiche de sensibilisation à la protection des récifs coralliens.

## Document 1 – Vue aérienne de Moorea.

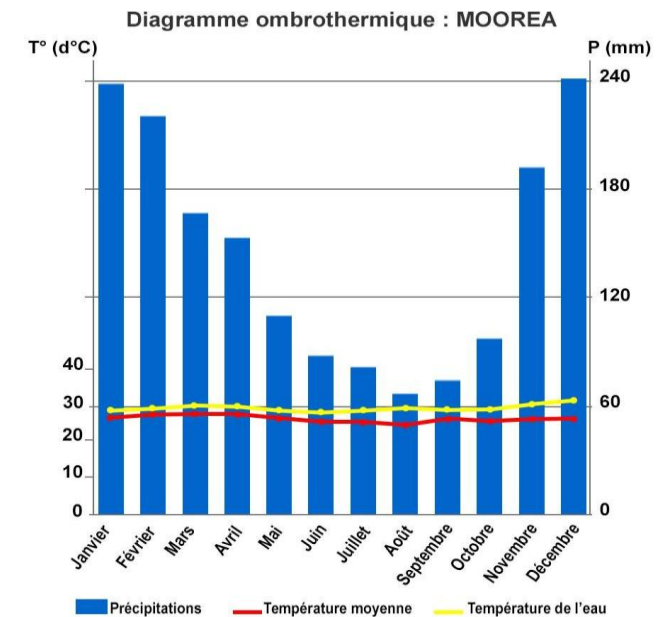
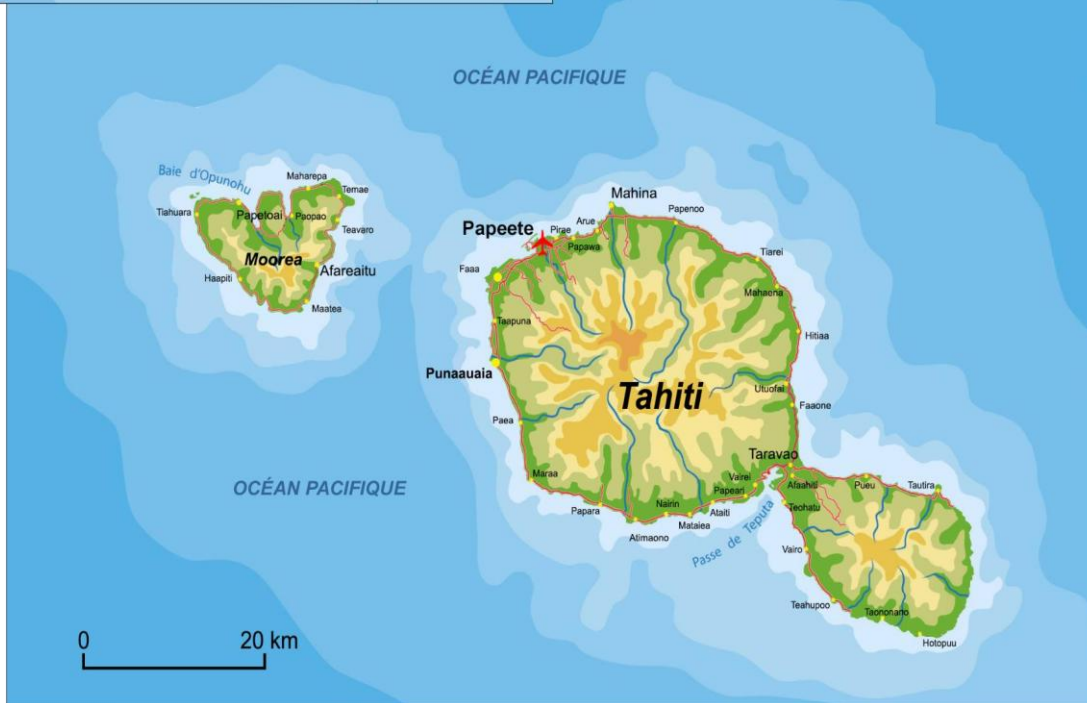
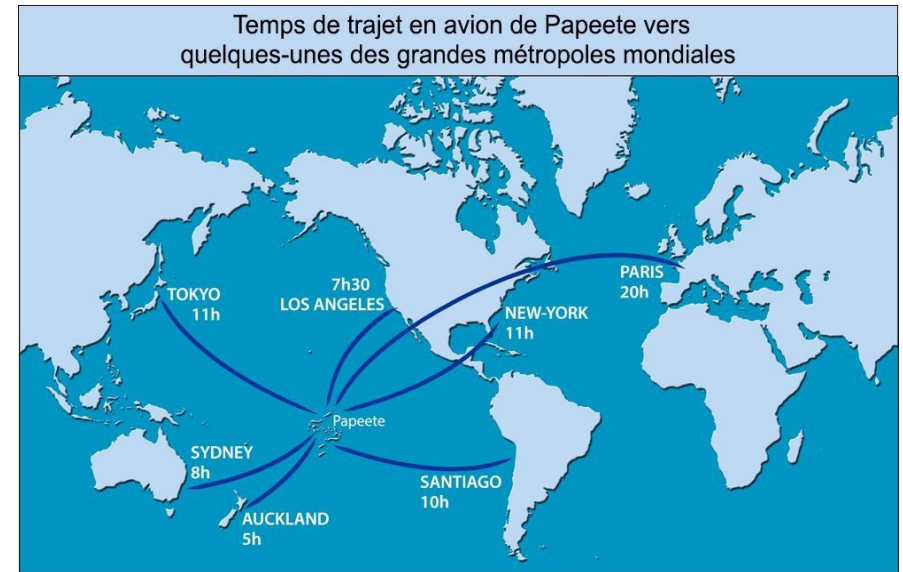
L'île de Moorea se situe à 17 km de Tahiti ; elle est facilement accessible par les airs et la mer. Ses pentes sont couvertes de forêts et de cultures tropicales. Son lagon est ouvert sur l'Océan Pacifique grâce à 12 passes.



## Document 2 – Situation et climat de Moorea.




Sources : d'après les sites atelierpaleos.fr, Larousse.fr





TAHITI  
Et Ses Îles


Heure locale : 05:40 Q  FR

DÉJÀ SUR PLACE ?

Tahiti Et Ses Îles est la destination idéale ! Avec leurs paysages à couper le souffle et une population accueillante, Tahiti, Moorea, Bora Bora, Raiatea, Rangiroa, Huahine et bien d'autres îles de Polynésie française vous promettent un séjour inoubliable.

## Le Rêve Polynésien

[Photos](#) [Prestations](#) [Description](#) [Informations](#)



L'hôtel Hilton Resort and Spa à Moorea

Pour beaucoup d'entre nous, la Polynésie Française représente un rêve, un endroit unique où la nature a conservé ses droits, où les habitants perpétuent leurs traditions, où l'on se sent seul au monde... Ce voyage d'exception est le combiné parfait pour vivre une expérience polynésienne unique et luxueuse lors d'un voyage de noces.



Moorea, Cook's Bay

Offre proposée par : **MON PLUS BEAU VOYAGE**

*le rêve à l'infini*

### Localisation

Bora Bora, Moorea, Tahiti, Tiaora

### SITUER SUR LA CARTE

### Durée du séjour

14 jours

### Catégorie

Honeymoon Packages

✈ Vols internationaux en classe affaires

**24000€** par pers.




Séjour de 15 jours / 14 nuits - Tahiti, Bora Bora, Tahaa, Moorea, Tetiaora, Tahiti

**INCLUS** : les vols internationaux en classe affaires, les hébergements, la demi-pension sauf à Tahiti, les vols inter-îles, l'accueil, les transferts, l'assistance sur place.

### Moorea, escale inoubliable

Moorea se lève comme par magie vers le ciel depuis l'océan, telle une majestueuse cathédrale naturelle, parée de hautes flèches vertes couronnées de nuages. Les filets poétiques des cascades tombent au milieu de falaises envahies par les fougères. Le lagon bleu étincelant de Moorea vous fera vivre l'idylle promise par les mers du Sud et à la hauteur des vos rêves les plus fous. Les maisons de couleur pastel sont entourées d'hibiscus et d'oiseaux de paradis. Elles composent un collier de villages où la vie est simple et authentique, de quoi raviver vos sens et l'essence même de votre vie. La vie heureuse comme on dit à Tahiti, Moorea est l'un des endroits les plus mémorables de Tahiti et ses îles, sa beauté restera gravée dans votre mémoire.

DEMANDER UN DEVIS

Tél.  Email  Site web 

**Hilton**  
Mauritius Lagoon Resort & Spa

**A** Réception / Lobby  
**B** Bassin des carpes / Fish pond  
**C** Restaurant "Ani Vahine"  
**D** Grill & Bar "Rotui"  
**E** Bar "Eimeo"  
**F** Bar "Toatea"  
**G** Piscine / Swimming pool  
**H** Tennis  
**I** Fitness center  
**J** Spa  
**K** Activités nautiques / Nautic center  
**L** Boutiques / Shops  
**M** Salle de conférence / Conference room  
**N** Parking  
**O** Ponton / Pontoon  
**P** Héliport / Heliport  
**Q** Bureau des activités / Concierge  
 Activités desk / Concierge desk  
**R** Centre de plongée / Diving center  
 ● Machine à glaçons / Ice-cubes machine

29 Panoramic Overwater Bungalow  
 25 Overwater Bungalow  
 3 Lagoon Bungalow  
 26 Deluxe Garden Bungalow with Pool  
 2 Garden Pool Suite  
 19 Garden Bungalows with Pool

Source : site *Géoimage*, CNES, 2023.

Source : site *tropicalement-votre.com*

Source : site *tropicalement-votre.com*

Source : d'après le site *tahititourisme.fr*, 2023.



## Document 5 – Carte touristique de Moorea



Cérémonie de mariage sur la plage en tenue traditionnelle polynésienne.



Tour à vélo électrique e-bike Moorea.



Vol de découverte de l'île en hélicoptère.



Visite du centre culturel Tiki (guirlande de fleurs, gravure sur bois, tissage traditionnel, ...)



Excursion en 4x4 et belvédère sur la plantation d'ananas.



Randonnée pédestre guidée à la cascade d'Afareaitu.



**Un an après sa première manifestation sur la plage de Temae, la fédération d'associations Tahei Auti ia Moorea organise un nouveau rassemblement au même endroit, le samedi 19 novembre. Si depuis un an son action a porté quelques fruits (il n'est plus question de pilotis supplémentaires pour l'hôtel Sofitel), l'inquiétude de la fédération sur le développement de Moorea reste vive**

Un nouveau rassemblement populaire et pacifique est organisé demain samedi à partir de 8 heures sur la plage de Tema'e à Moorea.

La défense de l'environnement, c'est le crédo de la fédération Tahei Auti ia Moorea. Demain matin elle remonte au créneau pour préserver l'île de Moorea face aux grands projets immobiliers.

Après la prière, « Il y aura une marche jusqu'à la paroisse de Teavaro, tandis qu'un groupe de nageurs fera de même mais par la mer », précise Rahiti Buchin, président de la fédération Tahei Auti ia Moorea. « Il était important de se remobiliser et réaffirmer clairement notre engagement pour la préservation de Moorea ».

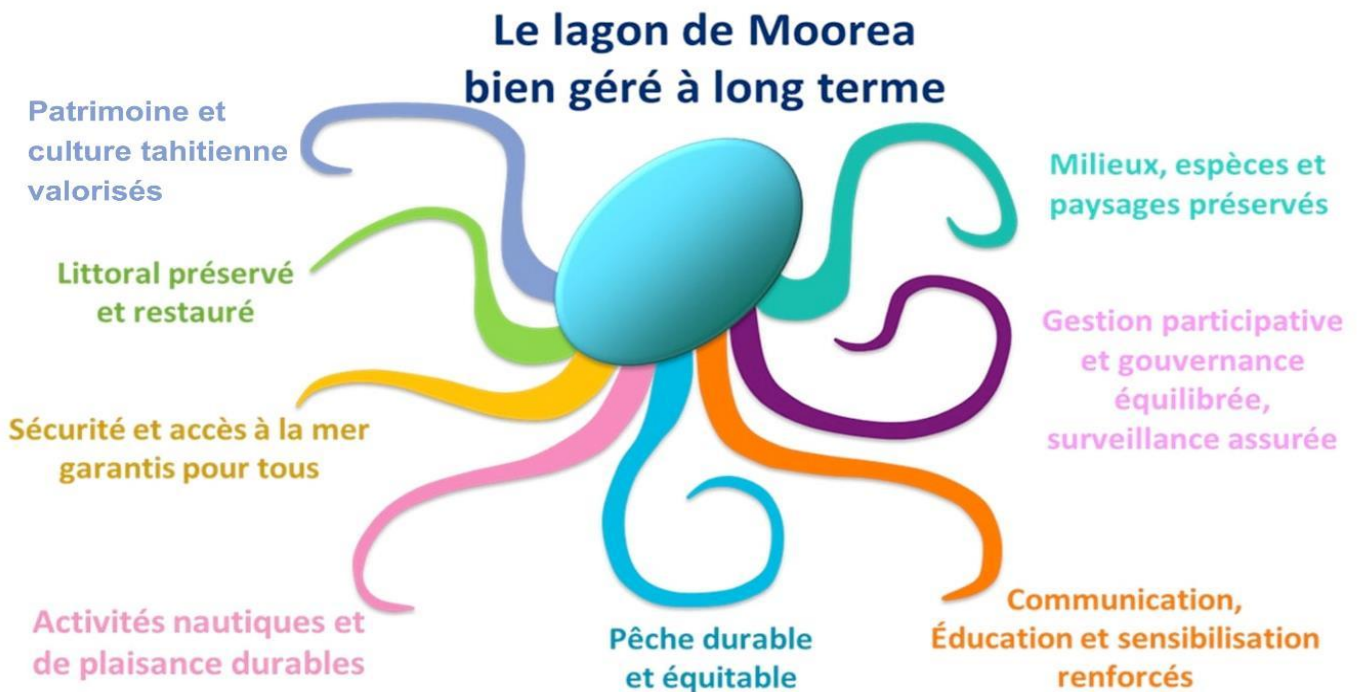
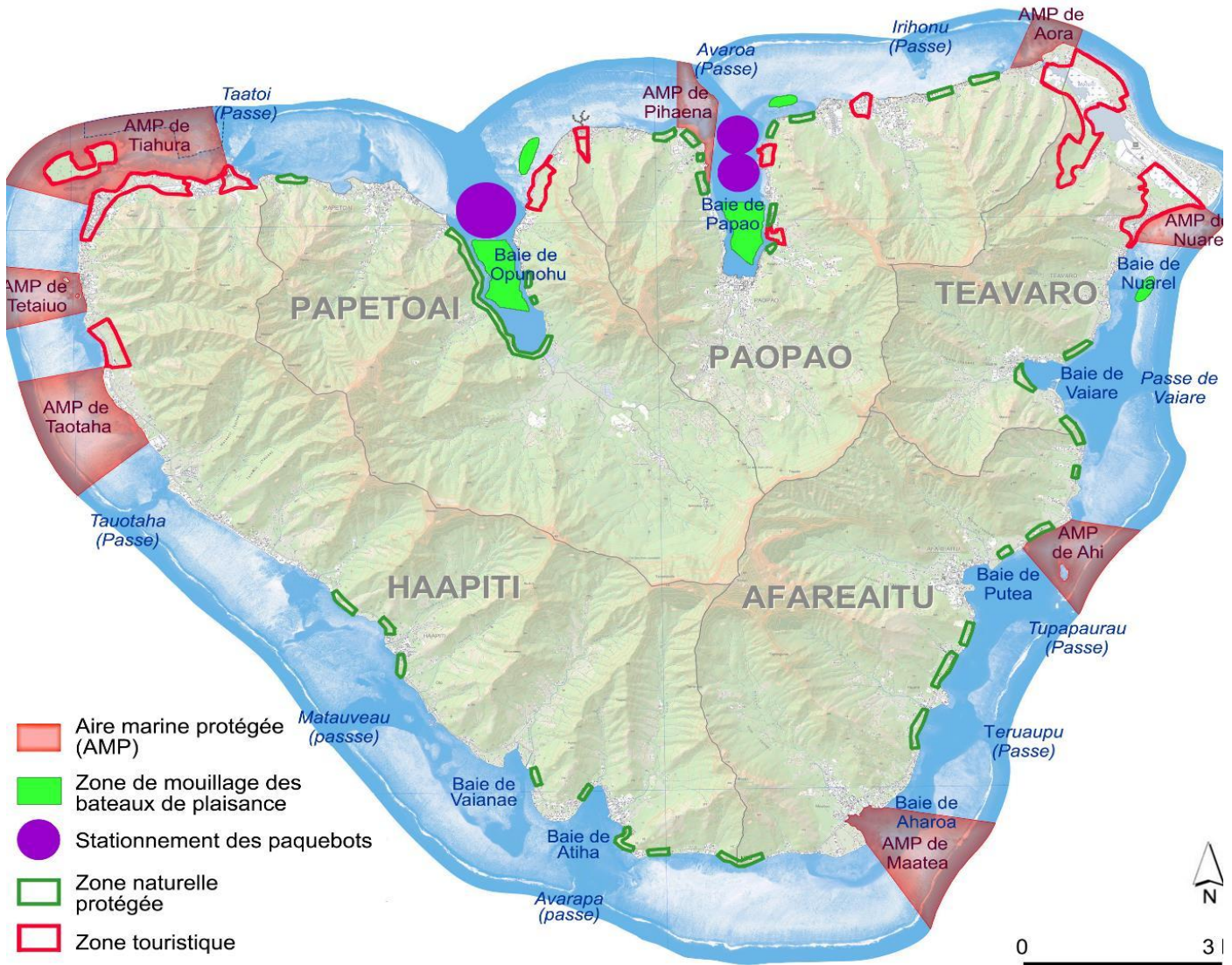
Cette fédération ne veut pas de « grands projets avec des résidences haut de gamme, des projets qui ne mettent pas la population de Moorea en avant, qui ne la priorisent pas et surtout qui ne priorisent pas aussi la préservation de l'environnement ».

À ce jour, une pétition a recueilli plus de 2 800 signatures d'électeurs de l'île sœur pour demander au maire et à son conseil municipal d'organiser une consultation populaire pour que cet espace [Tema'e] reste public. « Nous ne sommes pas contre ce projet hôtelier, bien au contraire, mais nous œuvrons pour que la plage reste publique », insiste Rahiti Buchin.

« La plupart des projets auxquels nous nous opposons sont des projets essentiellement avec des villas, avec des prix débutant à plus de 40 millions CFP [environ 334 000 euros], qui ne s'adressent pas à de jeunes couples. Des projets de logements sociaux ou intermédiaires pour la population de Moorea, nous sommes pour, mais des logements pour des nantis qui ne répondent pas à un réel besoin de la population de l'île, on s'y oppose », souligne une fois de plus le président de la fédération Tahei Auti ia Moorea.



**Document 7 – Le plan de gestion des espaces maritimes (PGEM) de Moorea.  
(adopté en 2004 ; 1ère révision aboutie en 2021)**



Source : D'après le site officiel du gouvernement de Polynésie française, *ressources-marines.gov.pf*.



## Document 8 – Un littoral menacé par l'érosion.



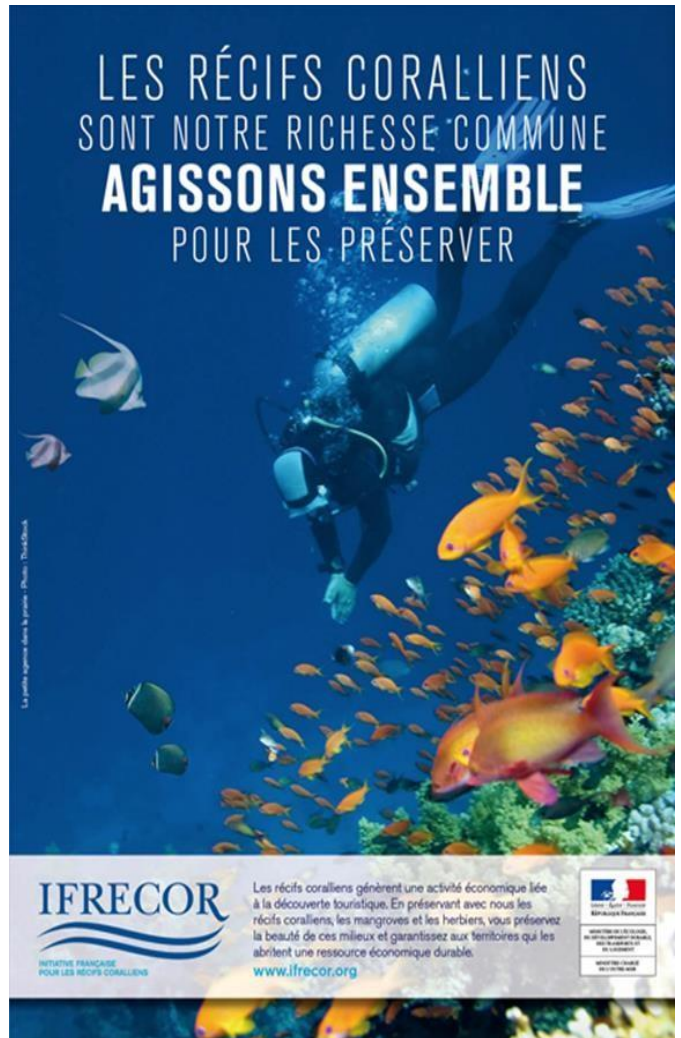
Un de nos lecteurs a porté à notre connaissance l'évolution importante de l'érosion de la plage Tiahura, devant le Moorea Sunset Beach.

« Je suis la progression de cette érosion en me basant sur des marqueurs implantés sur la plage, souligne ce scientifique de profession, riverain du site depuis plus de 30 ans, cela me permet de mesurer la profondeur du sable, mais aussi la distanciation du littoral par rapport à la limite des propriétés du site. [...] Cette distance est restée pratiquement stable jusqu'en 2015, puis j'ai constaté qu'elle diminuait plus rapidement les années suivantes. » En tant que scientifique, il formule quelques hypothèses sur les causes de cette importante érosion.

« Elle est due à plusieurs facteurs, parmi les plus courants il y a l'activité humaine qui modifie le paysage [...], l'autre raison est très certainement due au réchauffement climatique avec la hausse du niveau des océans. Actuellement cette hausse progresse de 0,4 cm par an et nous atteindrons bientôt 0,5 cm. [...] Cela peut être également lié à l'activité nautique. De nombreux bateaux et jets ski ont sillonné le lagon, à proximité de cette plage, en provoquant d'importantes vagues agressant directement le littoral ».

Source : *Magazine de Moorea, le magazine de tous les résidents de Moorea*, trimestriel gratuit, mars 2021.

## Document 9 – Affiche de sensibilisation à la protection des récifs coralliens



Affiche de la campagne de communication de 2011

Créée en 1999, l'IFRECOR (Initiative Française pour les Récifs CORalliens) agit pour la protection et la gestion durable des récifs coralliens et des écosystèmes associés (mangroves, herbiers) dans les collectivités françaises d'outre-mer.

Chacun des comités locaux et le comité national rassemblent, à leur niveau, l'ensemble des acteurs concernés par la protection et la gestion durable des récifs coralliens : parlementaires, représentants des comités locaux, représentants des départements ministériels intéressés, chercheurs, socioprofessionnels et représentants d'ONG.

Source : site de l'IFRECOR, ifrecor.fr.

## Légende