



LOS GIGANTES DEL CONURBANO

Rolando Ríos
Jorge Lugea (Colab.)
Eduardo Tagliani (Colab.)

Septiembre de 2024



Cabildo Abierto del
Municipio de Temperley

Imagen de portada:

Imagen satelital de La Matanza - Google Earth (2024)

Ríos, R.; Lugea, J. (Colab.); Tagliani, E. (Colab.)

Los Gigantes de Conurbano.

Edición del Cabildo Abierto del Municipio de Temperley.

Temperley, Provincia de Buenos Aires, Argentina.

1a. Edición, Septiembre de 2024.



**Cabildo Abierto del
Municipio de Temperley**

www.temperleyweb.com/cabildotemperley



Licencia Creative Commons
Condiciones de uso y reuso:



No se permite la utilización de la obra para fines comerciales.
No se permite la distribución de obras derivadas basadas en ella.
Reconocimiento de la autoría de la obra de acuerdo al registro bibliográfico o cuadro de catalogación que se acompaña más arriba

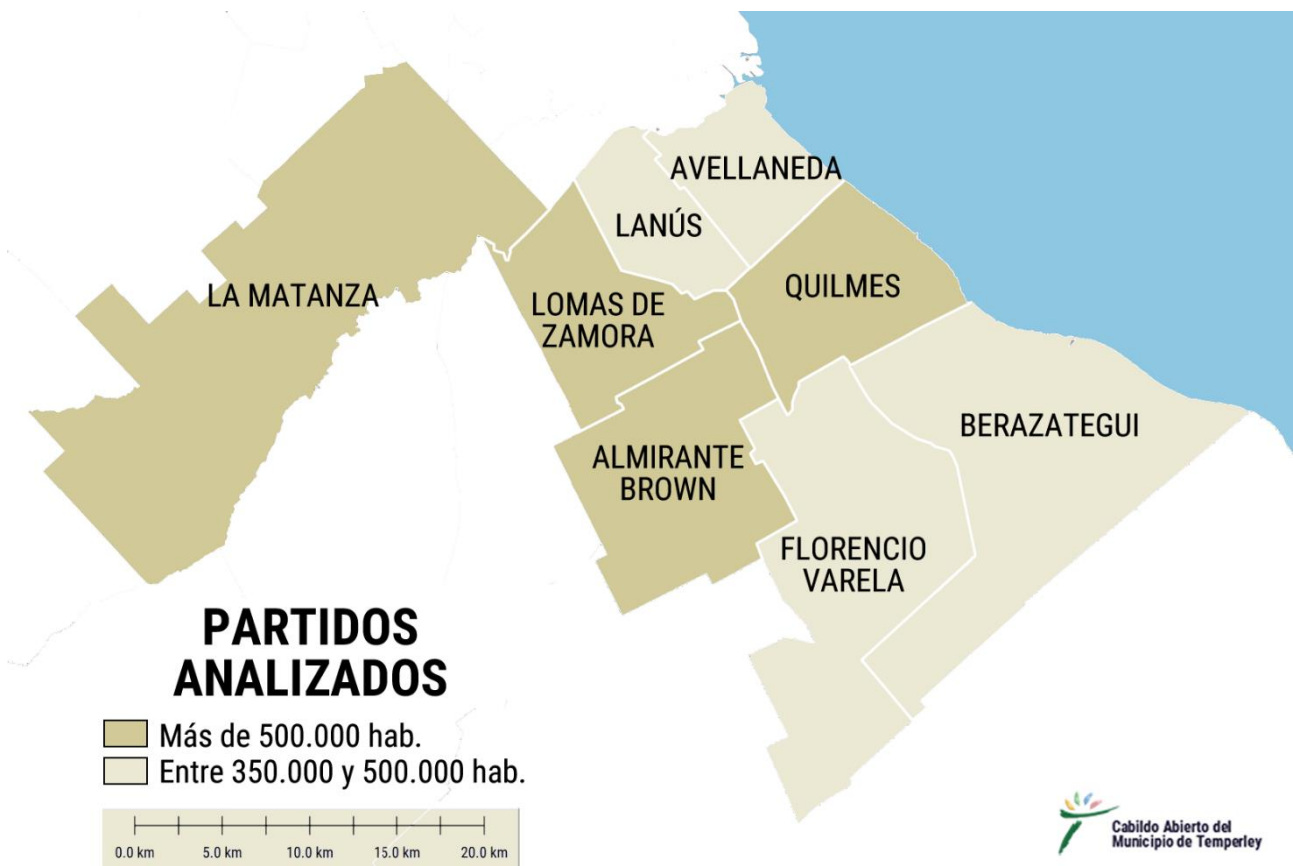
Índice

La deuda pendiente.....	4
Los gigantes del Conurbano.....	5
Educación.....	6
Salud	8
Vivienda.....	9
Agua y saneamiento.....	11
Energía	12
Partido por Partido: La Matanza.....	13
Lomas de Zamora.....	19
Quilmes	26
Almirante Brown.....	30
Florencio Varela	35
Lanús	40
Avellaneda	45
Berazategui	50
Entonces, ¿Por qué son necesarios Nuevos Municipios?	55
Bibliografía consultada.....	56
Los Autores.....	66
Rolando Ríos	66
Jorge Lugea	66
Eduardo Jorge Tagliani.....	67
Últimas publicaciones.....	68

La deuda pendiente

A continuación, analizamos los datos básicos de las jurisdicciones de mayor población del GBA Sur y La Matanza.

Como vimos en nuestros trabajos [La Necesidad de Creación de Nuevos Municipios](#) y [El Municipio Modelo](#), varios factores (técnicos, de calidad democrática, administrativos), confluyen en la necesidad de reorganizar el puzzle municipal del AMBA y de la Provincia de Buenos Aires en su conjunto. Este apartado fue ampliamente estudiado por la UNLP-CONICET desde la década del '90, y por otras casas de estudio del AMBA.



Los gigantes del Conurbano

Comenzaremos por analizar la situación en las dos administraciones que mejor ponen en evidencia el deterioro de calidad de vida y de la calidad democrática: **los municipios superpoblados**.

Basamos entonces un primer análisis en los partidos de **La Matanza y Lomas de Zamora**, dado que son los municipios del AMBA situados al tope en:

- Mayor población
- Menor representatividad
- Mayor inconsistencia administrativa relativa

Ya se explicó en [La Necesidad de Creación de Nuevos Municipios](#) y [El Municipio Modelo](#) la escasa representatividad en la elección de los miembros del gobierno por parte de los habitantes de estos municipios y las consecuencias que ello tiene principalmente en la calidad democrática. También se puso de manifiesto la inconsistencia administrativa de estas jurisdicciones respecto de las provincias argentinas y de otros municipios.

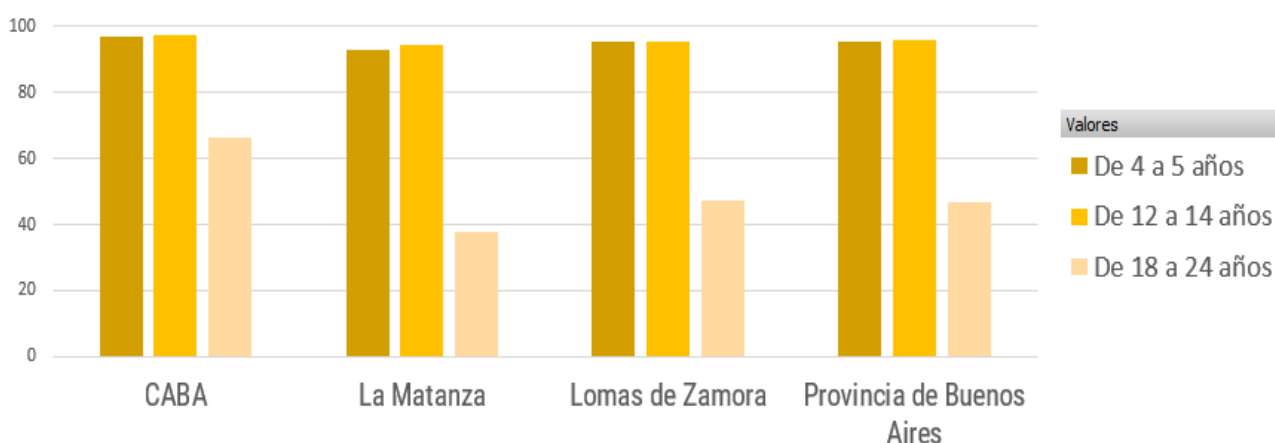
Es hora de cuantificar las variables respecto de la calidad de vida en estos municipios superpoblados y analizar comparativamente los resultados. Los datos que siguen a continuación corresponden al Censo Nacional de Población y Vivienda del INDEC de 2022 (Resultados definitivos).

Educación

Porcentaje de población que asiste a un establecimiento educativo, por edad y jurisdicción.

JURISDICCIÓN	4 a 5 años	12 a 14 años	18 a 24 años
Ciudad de Buenos Aires	69,9	97,6	66,6
La Matanza	92,9	94,4	37,9
Lomas de Zamora	95,2	95,6	47,3
Provincia de Buenos Aires	95,2	96,0	46,8

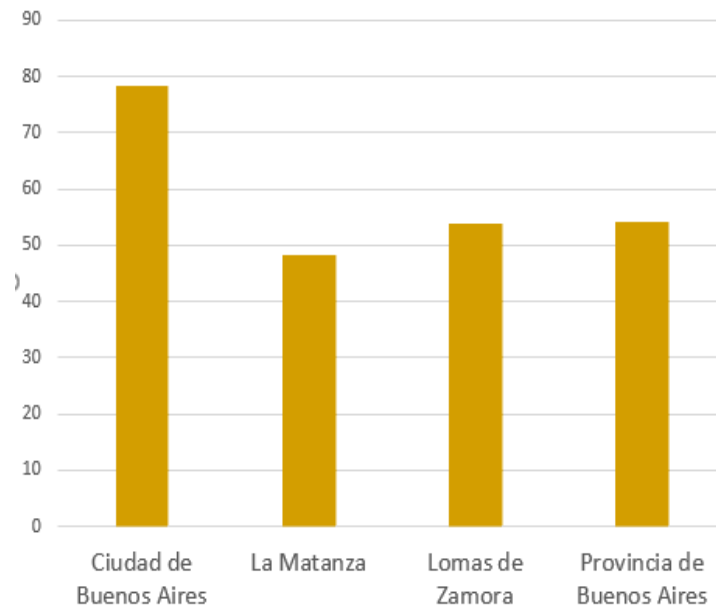
Censo Nacional de Población y Vivienda de 2022 (Resultados definitivos)



Porcentaje de población con 25 o más años de edad con secundario completo o más, por jurisdicción.

JURISDICCIÓN	25 años o más con secundario completo o más
Ciudad de Buenos Aires	78,4
La Matanza	48,4
Lomas de Zamora	53,7
Provincia de Buenos Aires	54,1

Censo Nacional de Población y Vivienda de 2022 (Resultados definitivos)

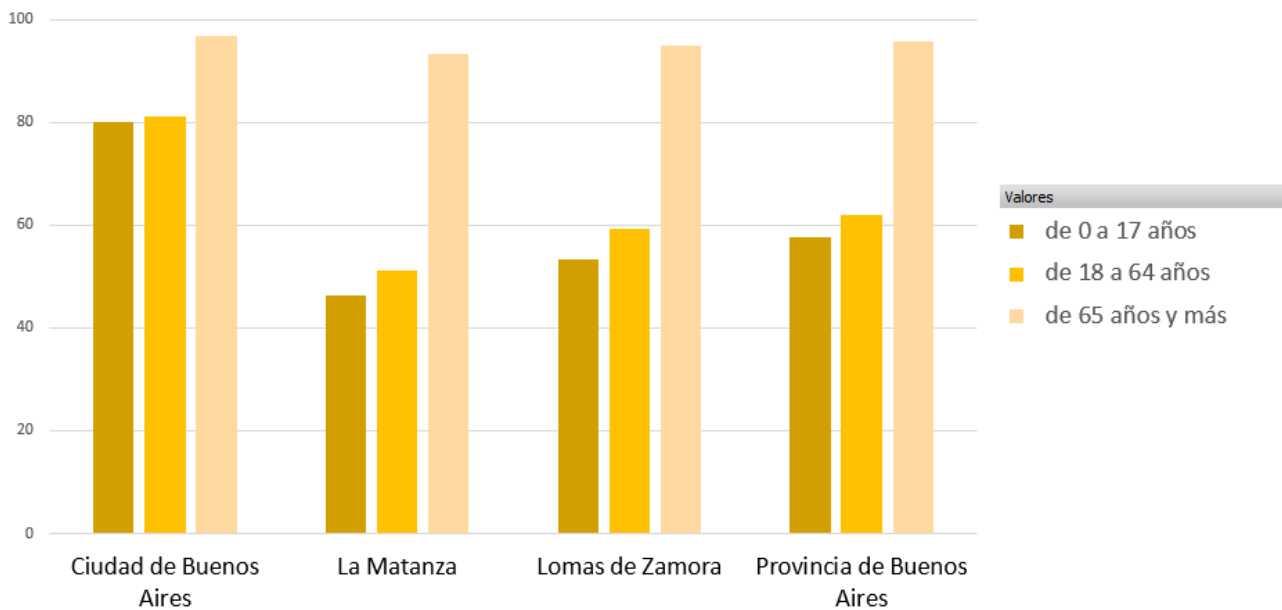


Salud

Porcentaje de población total con obra social, plan de salud u otro, por grupo de edad y jurisdicción

JURISDICCIÓN	0 a 17 años	18 a 64 años	65 años y más
Ciudad de Buenos Aires	80,1	81,1	96,8
La Matanza	46,2	51,2	93,3
Lomas de Zamora	53,4	59,2	94,9
Provincia de Buenos Aires	57,7	61,9	95,8

Censo Nacional de Población y Vivienda de 2022 (Resultados definitivos)

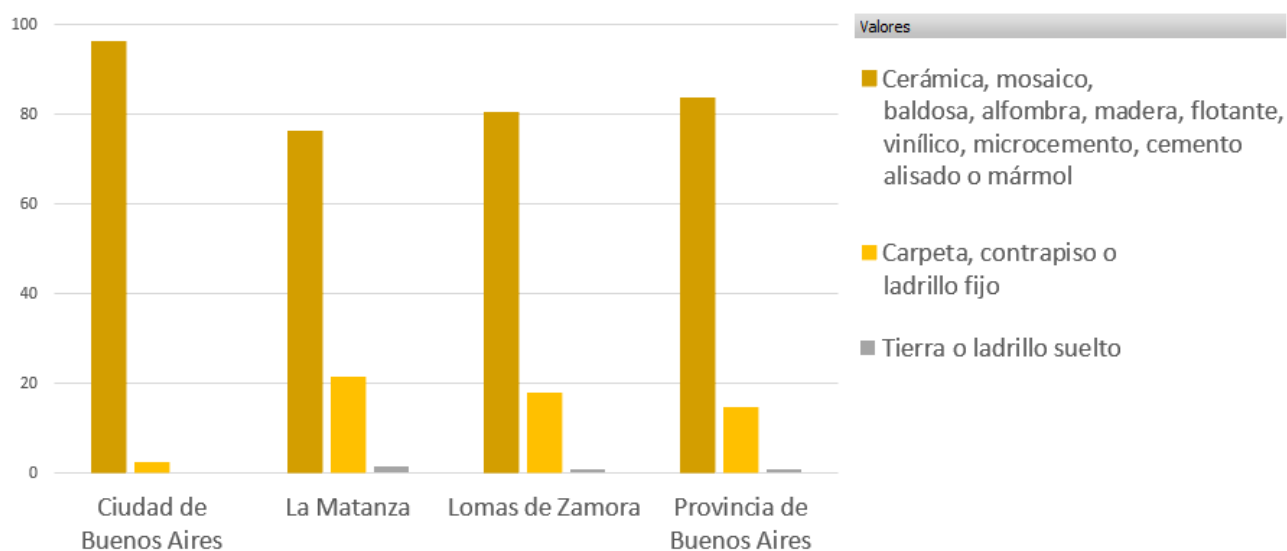


Vivienda

Porcentaje de la población en viviendas particulares, por material predominante de los pisos, por jurisdicción.

JURISDICCIÓN	Cerámica, mosaico, baldosa, alfombra, madera, flotante, vinílico, microcemento, cemento alisado o mármol	Carpeta, contrapiso o ladrillo fijo	Tierra o ladrillo suelto
Ciudad de Buenos Aires	96,4	2,4	0,3
La Matanza	76,4	21,4	1,5
Lomas de Zamora	80,7	17,8	0,9
Provincia de Buenos Aires	83,9	14,6	0,8

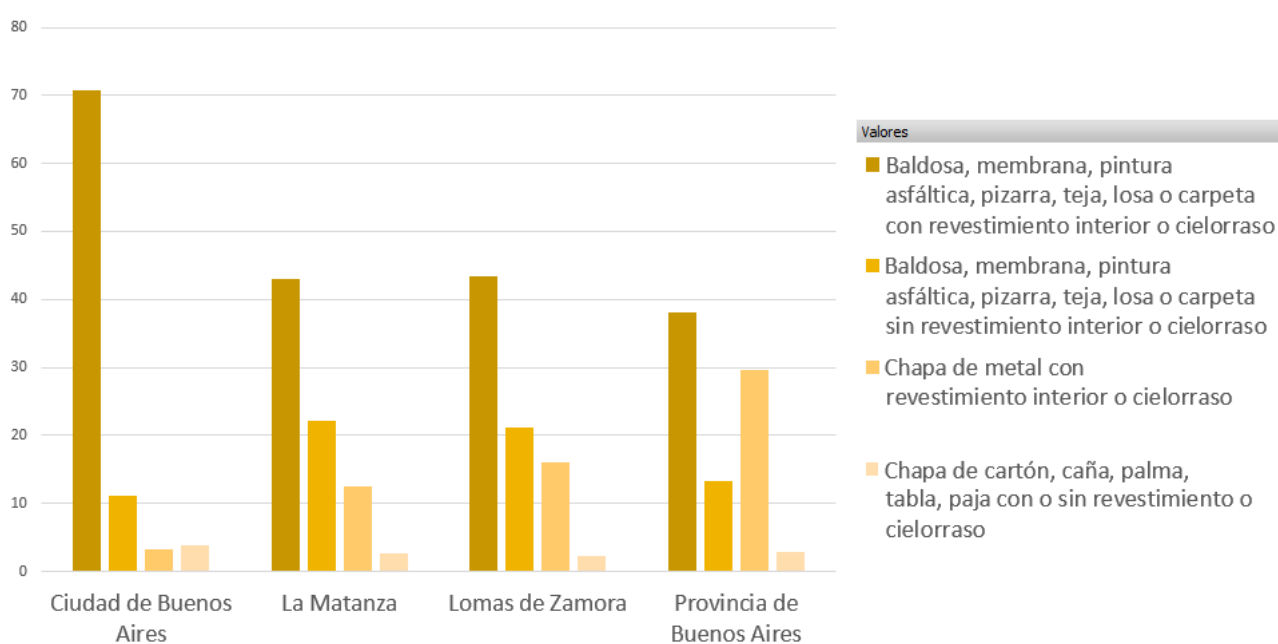
Censo Nacional de Población y Vivienda de 2022 (Resultados definitivos)



Porcentaje de la población en viviendas particulares, según material predominante de la cubierta exterior del **techo** y revestimiento interior o cielorraso.

JURISDICCIÓN	Baldosa, membrana, pintura asfáltica, pizarra, teja, losa o carpeta con revestimiento interior o cielorraso	Baldosa, membrana, pintura asfáltica, pizarra, teja, losa o carpeta sin revestimiento interior o cielorraso	Chapa de metal con revestimiento interior o cielorraso	Chapa de metal sin revestimiento interior o cielorraso	Chapa de cartón, caña, palma, tabla, paja con o sin revestimiento o cielorraso
Ciudad de Buenos Aires	70,8	11,2	3,2	1,5	3,9
La Matanza	43,0	22,2	12,6	15,2	2,7
Lomas de Zamora	43,5	21,2	16,1	12,5	2,2
Provincia de Buenos Aires	38,1	13,3	29,7	12,1	2,9

Censo Nacional de Población y Vivienda de 2022 (Resultados definitivos)

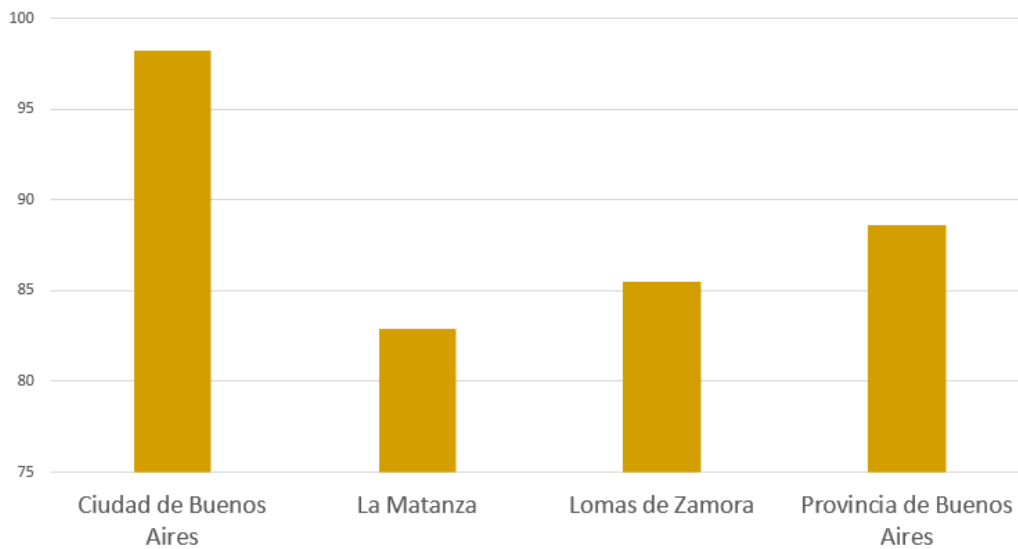


Agua y saneamiento

Porcentaje de hogares con inodoro con arrastre de agua, por jurisdicción.

JURISDICCIÓN	Hogares con inodoro con arrastre de agua (%)
Ciudad de Buenos Aires	98,2
La Matanza	82,9
Lomas de Zamora	85,5
Provincia de Buenos Aires	88,6

Censo Nacional de Población y Vivienda de 2022 (Resultados definitivos)

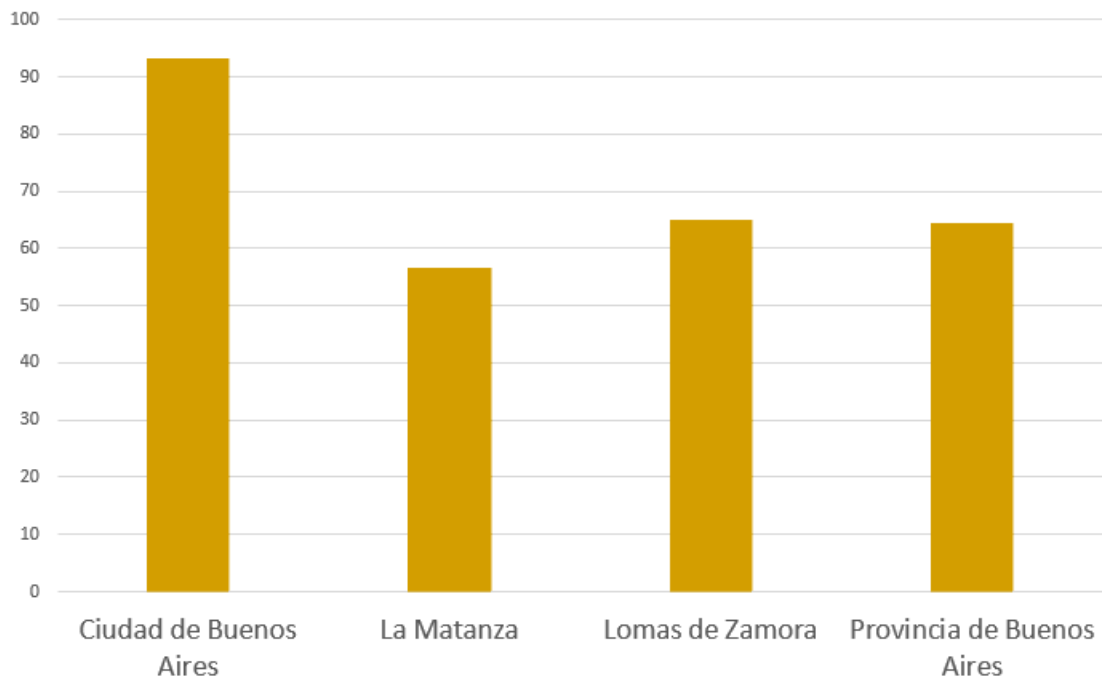


Energía

Porcentaje de hogares que utilizan gas de red o electricidad, por jurisdicción.

JURISDICCIÓN	Hogares que utilizan gas de red o electricidad (%)
Ciudad de Buenos Aires	93,3
La Matanza	56,5
Lomas de Zamora	64,9
Provincia de Buenos Aires	64,4

Censo Nacional de Población y Vivienda de 2022 (Resultados definitivos)

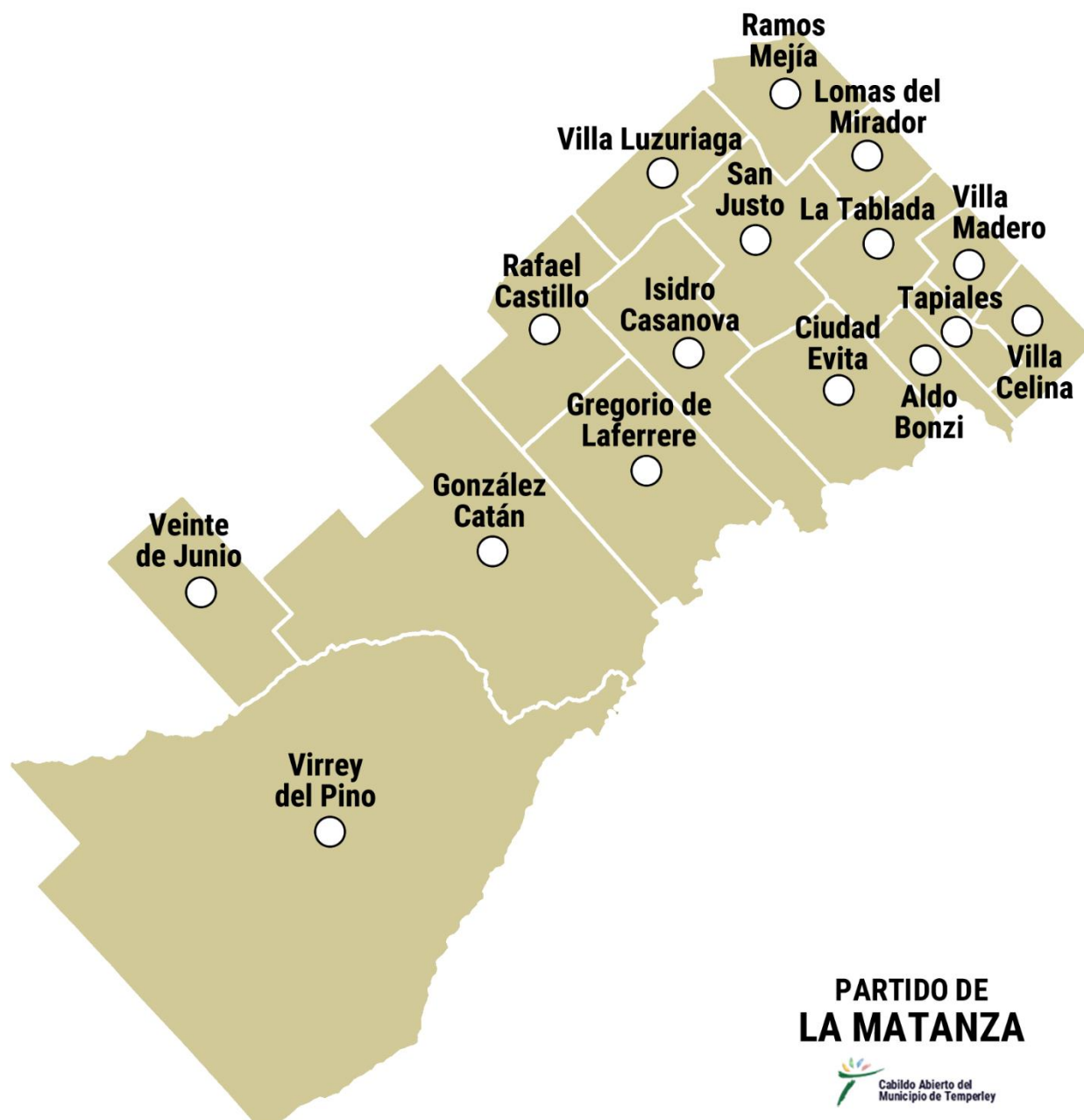


Partido por Partido: La Matanza

JURISDICCIÓN	Población (Censo 2022)	Superficie	Densidad
La Matanza	1.841.247 Hab.	331,71 Km ²	5.550,8 Hab/Km ²

LOCALIDADES (Ordenadas por población)	Población (Censo 2010)	Superficie	Densidad
Gregorio de Laferrere	238.078 Hab.	23,118 Km ²	10.298,4 Hab/Km ²
González Catán	236.290 Hab.	52,045 Km ²	4.540,1 Hab/Km ²
Isidro Casanova	190.696 Hab.	19,741 Km ²	9.660,0 Hab/Km ²
Rafael Castillo	163.203 Hab.	15,558 Km ²	10.490,0 Hab/Km ²
Virrey del Pino	148.648 Hab.	118,92 Km ²	1.250,0 Hab/Km ²
San Justo	141.670 Hab.	15,127 Km ²	9.365,4 Hab/Km ²
Ramos Mejía	125.819 Hab.	10,257 Km ²	12.266,6 Hab/Km ²
Villa Luzuriaga	94.403 Hab.	9,538 Km ²	9.897,6 Hab/Km ²
Ciudad Evita	92.957 Hab.	16,396 Km ²	5.669,5 Hab/Km ²
La Tablada	90.810 Hab.	9,854 Km ²	9.215,5 Hab/Km ²
Villa Celina	81.382 Hab.	7,071 Km ²	11.509,3 Hab/Km ²
Villa Madero	75.100 Hab.	4,896 Km ²	15.339,1 Hab/Km ²
Lomas del Mirador	73.237 Hab.	5,591 Km ²	13.099,1 Hab/Km ²
Aldo Bonzi	17.090 Hab.	5,027 Km ²	3.399,6 Hab/Km ²
Tapiales	13.049 Hab.	3,597 Km ²	3.627,7 Hab/Km ²
Veinte de Junio	1.597 Hab.	14,972 Km ²	106,7 Hab/Km ²

Fuentes: INDEC / Cabildo Abierto del Municipio de Temperley



La Matanza es uno de los 135 Partidos (gobierno local de 3er. Nivel) que componen la provincia de Buenos Aires, Argentina. Limita con la Ciudad Autónoma de Buenos Aires y los partidos de Tres de Febrero, Merlo, Morón, Cañuelas, Marcos Paz, Ezeiza, Esteban Echeverría y Lomas de Zamora.

Es parte del Área Metropolitana de Buenos Aires (AMBA) y es, a su vez, el partido más extenso que limita con la Ciudad Autónoma de Buenos Aires y el más poblado de toda la provincia. A su vez, es el gobierno local de 3er. nivel más poblado del país. Su población lo convierte en el 6to. gobierno de la República Argentina, por delante de 19 gobiernos de 2do. nivel (provincias). Su cabecera es la ciudad de San Justo.

Fue creado en 1778 al designarse el primer alcalde. En 1864 fue recategorizado como Partido por Ley Provincial 422. Fue dividido solo una vez en 1878 para crear el Partido de Marcos Paz.

El Producto Bruto Geográfico de La Matanza alcanzó 1.169.185 millones de pesos en 2021. Fue el partido con mayor Valor Agregado Bruto (VAB) de la Provincia con una participación de 7,2%. (Dirección Provincial de Estadística, 2023)

El sector más importante fue el industrial aportando el 24,2% del PBG del municipio, alcanzando 282.700 millones de pesos, lo que lo transformó en el primer municipio industrial de la PBA. Las principales actividades fueron Fabricación de sustancias y productos químicos con 19,0%, Elaboración de productos alimenticios y bebidas con 18,4% y Fabricación de prendas de vestir con 9,2%.

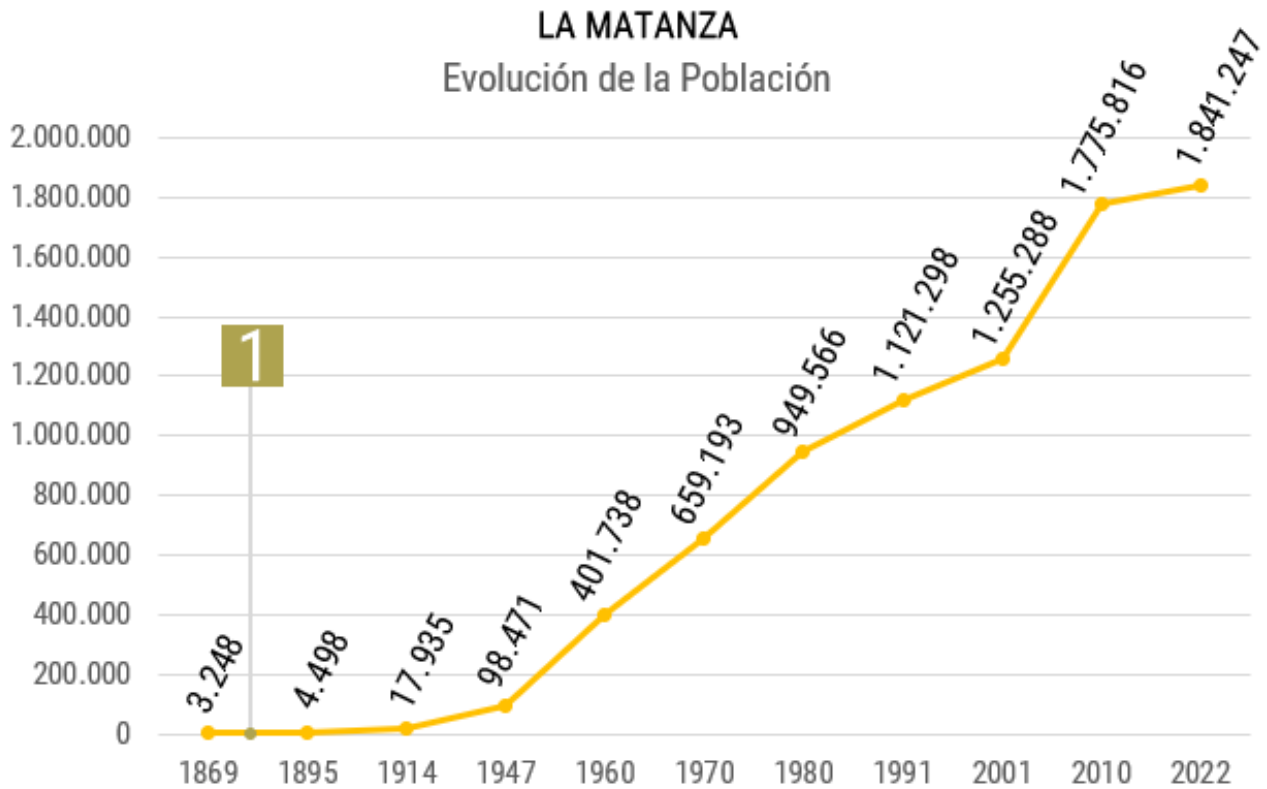
El sector comercio fue el segundo en importancia representando el 13,9% del PBG del municipio, alcanzando 162.502 millones de pesos, siendo el más grande de la Provincia. A continuación se posicionó el sector inmobiliario y empresarial que representó el 11,5% del PBG municipal, aportando 133.886 millones de pesos. El municipio tuvo además los VAB más grandes en varios sectores donde se destacan los Sectores Transporte y comunicaciones y el Financiero.

En cuanto al nivel de puestos de trabajo del municipio, representó el 7,9% del total de la PBA posicionándose como el partido de mayor contribución. Se destacó la participación de puestos registrados en el total de la PBA para los sectores construcción (10,6%), industria (9,7%) y transporte y comunicación (9,2%). Dentro del municipio el sector público aportó el 23,4% de los puestos formales. A continuación se posicionó el sector industrial con el 18,7% y el sector comercio con el 11,8%.

En 2021 el sector financiero contó con 80 sucursales ubicadas 23 en San Justo, 16 en Ramos Mejía, 8 en Gregorio de Laferrere, 8 en Tapiales, 7 en Lomas del Mirador, 4 en González Catán, 4 en Isidro Casanova, 3 en La Tablada, 2 en Villa Eduardo Madero, 1 en Aldo Bonzi, 1 en Ciudad Evita, 1 en Libertad, 1 en Rafael Castillo y 1 en Virrey del Pino.

Los últimos datos disponibles (Censo de 2010), arrojan que el 15,6% de la población tiene Necesidades Básicas Insatisfechas. (Sistema Estadístico Provincial, 2010)

El Partido de La Matanza fue incluido en la lista de municipios a ser divididos en el marco del Proyecto Génesis 2000, como resultado de los estudios técnicos de la UNLP-CONICET realizados entre 1992 y 1996 con el apoyo del Consejo Federal de Inversiones de la Provincia de Buenos Aires. (Bozzano, 2016)



1 1878. División de La Matanza.
Creación del Partido de Marcos Paz

Desde al año 2000 hasta hoy, varios diputados provinciales han presentado un proyecto para dividir La Matanza en 4 municipios:

Partido de La Matanza

Integrado por San Justo, Ramos Mejía y Villa Luzuriaga

Partido de Los Tapiales

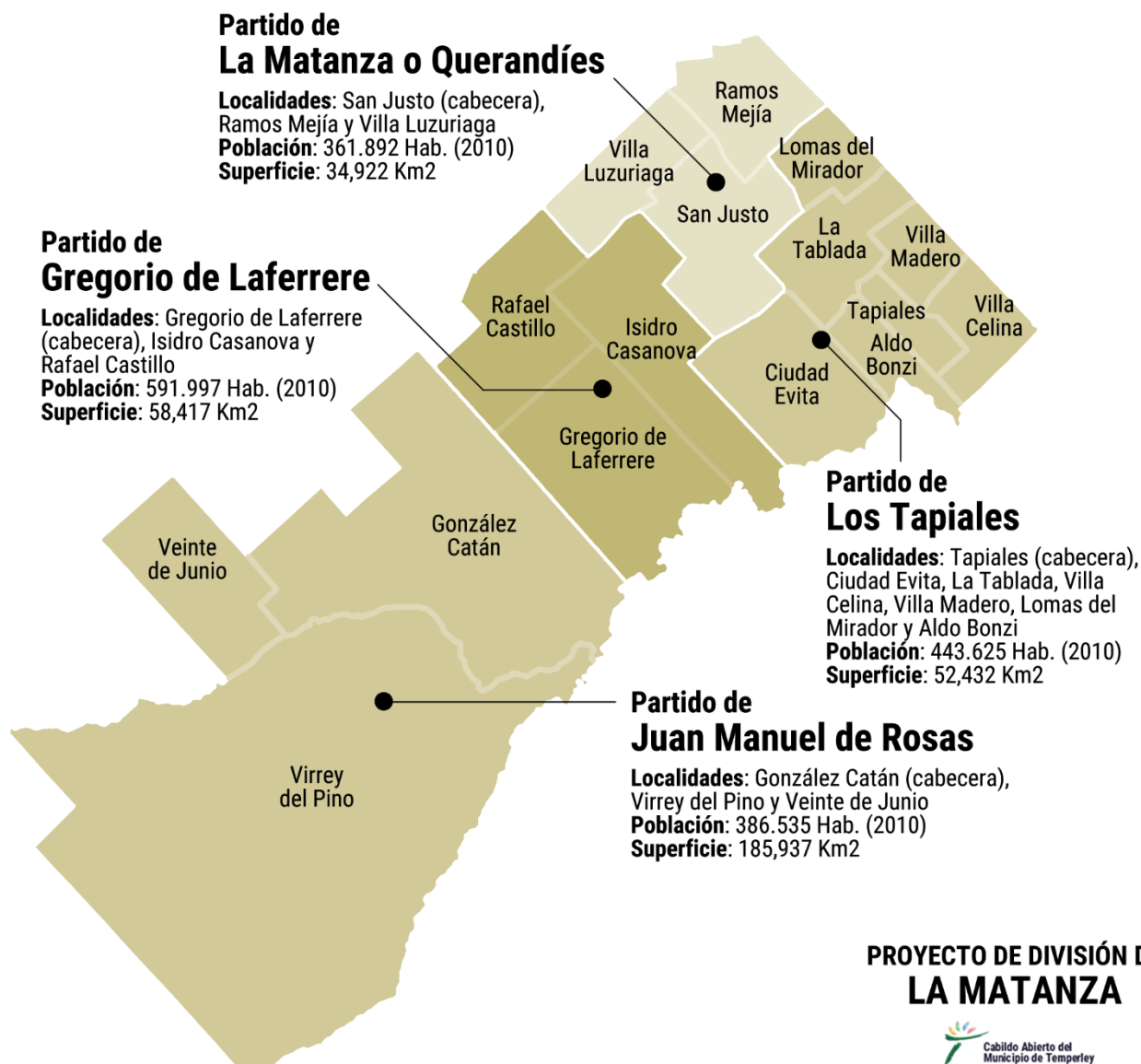
Integrado por Lomas del Mirador, La Tablada, Ciudad Evita, Tapiales, Aldo Bonzi, Villa Madero y Villa Celina

Partido de Gregorio de Laferrere

Integrado por Gregorio de Laferrere, Isidro Casanova y Rafael Castillo

Partido de Juan Manuel de Rosas

Integrado por González Catán, Virrey del Pino y Veinte de Junio.



Entre los fundamentos que sustentan el proyecto de división (Díaz, 2017) se menciona que “el conglomerado urbano que es el Gran Buenos Aires y en particular La Matanza nos pone en el desafío de pensar cómo dotamos a los vecinos de mejores herramientas institucionales para que puedan desarrollar su vida política y social con mayor calidad... Crear nuevos municipios aquí, es darle al vecino la oportunidad que tenga lazos más fuertes con sus semejantes, ya que permitirá una mayor identificación. Es dotar de poder político a la comunidad.”

Al decir de Díaz, “La Matanza por sí misma, comprende los tres cordones de urbanización del área metropolitana (primer, segundo y tercer cordón del Gran Buenos Aires), más el área rural de su límite con Cañuelas, lo que evidencia claramente una desproporción y diversidades en materia de políticas urbanas y de

diseño de planes estratégicos de crecimiento con un criterio diferenciado y singular.

La influencia de estas proporciones inabarcables en el marco del esquema del gobierno municipal de La Matanza, se confirma al exhibir también el distrito los índices de pobreza más duros de la Provincia de Buenos Aires, pese a poseer el mayor potencial industrial de la misma: todos los informes estadísticos respecto de disminución de la pobreza en períodos de bonanza económica demuestran que en el Partido de La Matanza, por estas deformaciones institucionales, este decrecimiento se produce a un ritmo menor que en el resto de la provincia.”

La sustentabilidad económica y financiera del actual municipio es otro de sus talones de Aquiles (Díaz, 2017).

PROYECTOS DE LEY DE DIVISIÓN DE LA MATANZA			
Año	Proyecto de Ley	Autor/es	Bloque
2000	D-1164/00-01	Liliana de Miguel; Jorge Horacio Mesías; Mario Emilio Pesce	UCR
2003	D-1148/03-04 R	Sandra Adriana Rioboó	Alianza
2005	D-18/05-06 R	Sandra Adriana Rioboó	UCR
2010	D-2567/09-10	Walter Daniel Martello	CC
2011	D-80/11-12 R	Walter Daniel Martello	CC
2012	D-161/12-13 R	Walter Daniel Martello	CC
2016	D-31/16-17 R	Marcelo Eduardo Díaz	GEN
2017	D-4605/17-18 R	Marcelo Eduardo Díaz	GEN
2018	D-3235/18-19 R	Fernando Pérez	Cambiamos BA
2020	D-1954/20-21 R	Fernando Pérez	Cambio Federal

Notas: R = Reproducción de un proyecto anterior. Fuente: hcdiputados-ba.gov.ar

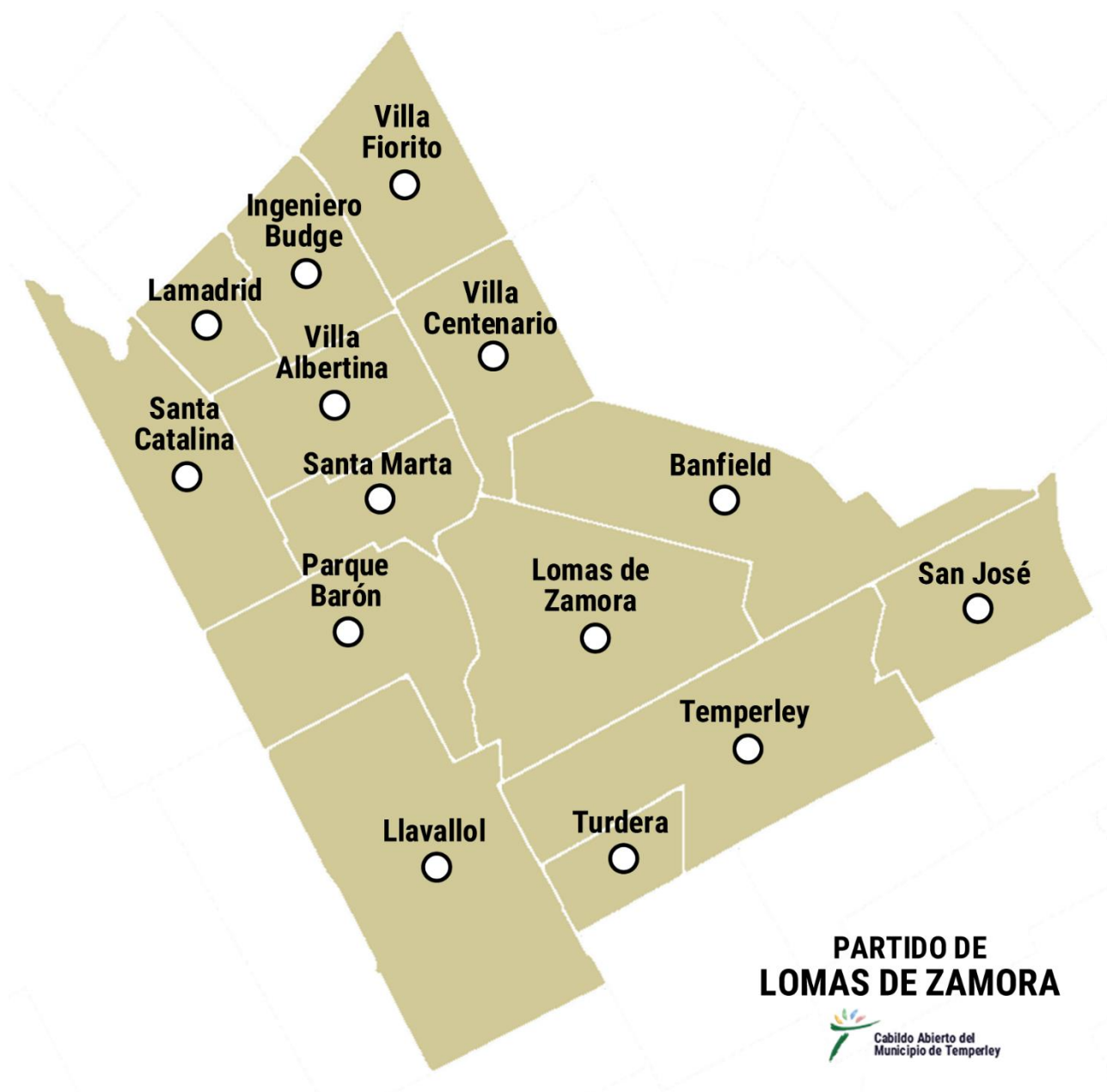
Lomas de Zamora

JURISDICCIÓN	Población (Censo 2022)	Superficie	Densidad
Lomas de Zamora	690.323 Hab.	89,807 Km ²	7.687,3 Hab/Km ²

LOCALIDADES (Ordenadas por población)	Población (Censo 2010)	Superficie	Densidad
Banfield	72.681 Hab.	9,745 Km ²	7.458,3 Hab/Km ²
Temperley	72.537 Hab.	10,846 Km ²	6.687,9 Hab/Km ²
Lomas de Zamora	69.608 Hab.	10,424 Km ²	6.677,7 Hab/Km ²
Villa Fiorito	49.432 Hab.	5,494 Km ²	8.997,5 Hab/Km ²
Villa Albertina	48.353 Hab.	4,666 Km ²	10.362,8 Hab/Km ²
Santa Catalina	45.489 Hab.	6,897 Km ²	6.595,5 Hab/Km ²
Llavallol	44.010 Hab.	12,863 Km ²	3.421,4 Hab/Km ²
Villa Centenario	42.231 Hab.	4,962 Km ²	8.510,9 Hab/Km ²
San José	42.199 Hab.	5,187 Km ²	8.135,5 Hab/Km ²
Ingeniero Budge	40.439 Hab.	3,878 Km ²	10.427,8 Hab/Km ²
Santa Marta	37.925 Hab.	3,474 Km ²	10.916,8 Hab/Km ²
Parque Barón	30.891 Hab.	6,899 Km ²	4.477,6 Hab/Km ²
Lamadrid	22.245 Hab.	2,367 Km ²	9.398,0 Hab/Km ²
Turdera	9.269 Hab.	2,104 Km ²	4.405,4 Hab/Km ²

Fuentes: INDEC / Cabildo Abierto del Municipio de Temperley

Es parte del Área Metropolitana de Buenos Aires (AMBA). Limita con la Ciudad de Buenos Aires, y con los Partidos de La Matanza, Esteban Echeverría, Almirante Brown, Quilmes y Lanús. A su vez, por sus habitantes, es el 3er. gobierno local de 3er. nivel de la provincia. Su población lo convierte en el 19° gobierno de la República Argentina, por delante de 8 gobiernos de 2do. nivel (provincias): Tierra del Fuego, Antártida e Islas del Atlántico Sur, Santa Cruz, La Pampa, La Rioja, Catamarca, San Luis, Chubut y Formosa. Su cabecera es la ciudad de Lomas de Zamora.



Fue creado en 1861 por división de los Partidos de Barracas al Sur (Avellaneda), Quilmes (zonas entonces rurales de las actuales ciudades de Temperley y Banfield) y San Vicente (zonas actualmente pertenecientes a Almirante Brown por división posterior de Lomas de Zamora). Hasta el momento

fue dividido 3 veces para crear los Partidos de Almirante Brown (1873), Lanús (1944) y Esteban Echeverría (1913).

En 2021 el Producto Bruto Geográfico de Lomas de Zamora alcanzó 503.213 millones de pesos y participó en el 3,1% del total de la PBA. En orden de importancia respecto del resto de los municipios se ubicó entre los principales, ocupando el puesto 4. (Dirección Provincial de Estadística, 2023)

El sector industrial fue el más importante concentrando el 20,8% del PBG municipal, aportando 104.524 millones de pesos y ocupando el 7º lugar entre los principales partidos industriales. Las principales ramas fueron Fabricación de sustancias y productos químicos con 19,6%, Fabricación de productos de caucho y plástico con 15,9% y Elaboración de productos alimenticios y bebidas con 15,4%.

En segundo lugar de importancia, se ubicó el sector comercio, representando el 15,4% del PBG generado en el municipio con un aporte de 77.432 millones de pesos.

Otro sector relevante de la economía de Lomas de Zamora fue el sector inmobiliario y empresarial que aportó el 12,3% del PBG de municipio por un total de 62.052 millones de pesos.

En relación al nivel de puestos de trabajo formal el municipio se ubicó en el 4º lugar de participación respecto del total de la PBA con el 3,9%. Se destacó el sector financiero que concentró el 5,5% de los puestos registrados, seguido por el sector inmobiliario y empresarial con el 4,9%. Dentro del municipio el sector público representó el 23,7%, seguido por el sector industrial con el 14,1% y el sector comercio con el 11,1%. En 2021 el departamento judicial de Lomas de Zamora tuvo 2.062 cargos, que representó 6,6% del total provincial.

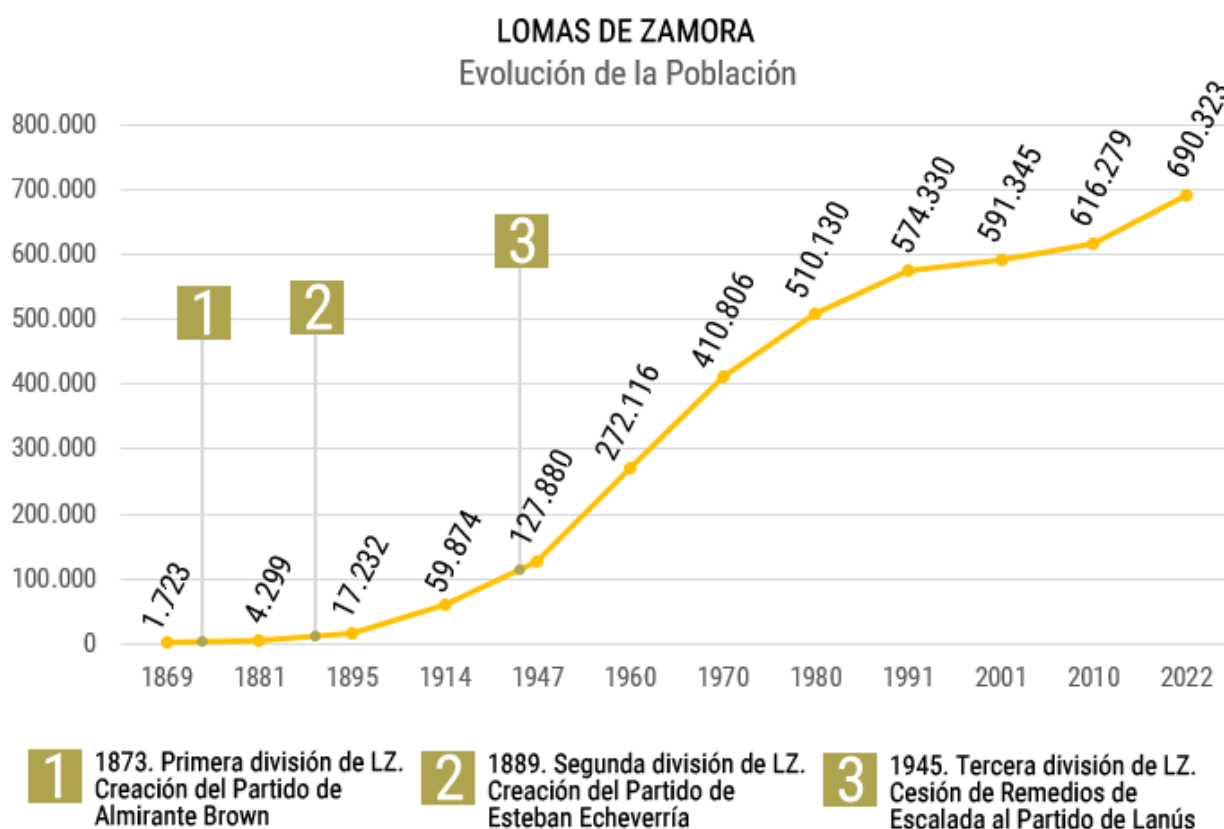
En 2021 el sector financiero fue el tercero en importancia de la Provincia y contó con 42 sucursales ubicadas 21 en Lomas de Zamora, 9 en Banfield, 6 en Temperley, 5 en Llavallol y 1 en Turdera. De ellas 32 pertenecían a bancos privados, 8 a estatales y 2 a cooperativos.

Los últimos datos disponibles (Censo de 2010), arrojan que el 11,8% de la población tiene Necesidades Básicas Insatisfechas. (Sistema Estadístico Provincial, 2010)

El Partido de Lomas de Zamora fue incluido en la lista de municipios a ser divididos en el marco del Proyecto Génesis 2000, como resultado de los estudios técnicos de la UNLP-CONICET realizados entre 1992 y 1996 con el apoyo del Consejo Federal de Inversiones de la Provincia de Buenos Aires. (Bozzano, 2016)

Hay una marcada posición identitaria en 4 sectores del Partido: Lomas de Zamora (fundada en 1861), Temperley (primer loteo en 1870), Banfield (primer

loteo en 1873) y el ex Cuartel IX (primer loteo en 1906). Cada uno tiene una historia y una realidad diaria diferenciada. Las 3 primeras surgieron al calor del corredor ferroviario del FC Roca, cada una con una fuerte impronta local impulsada desde sus inicios por sus propios fundadores e impulsores. La cercanía a la Ciudad de Buenos Aires empujó el poblamiento mas reciente de Ingeniero Budge y localidades vecinas alrededor del Puente La Noria, determinando una idiosincrasia particular, alejada del ferrocarril y cercana al Riachuelo.



Esta zonificación de hecho propició desde la década de 1960 los movimientos autonomistas de Temperley (*Cabildo Abierto del Municipio de Temperley*), Banfield (Banfield Nuevo Municipio) y esporádicamente movimientos autonomistas en Ingeniero Budge y sus localidades vecinas.

Desde al año 2005 hasta hoy, varios diputados provinciales han presentado proyectos para crear en Lomas de Zamora 4 municipios:

Partido de Banfield

Integrado por Banfield

Partido de Lomas de Zamora

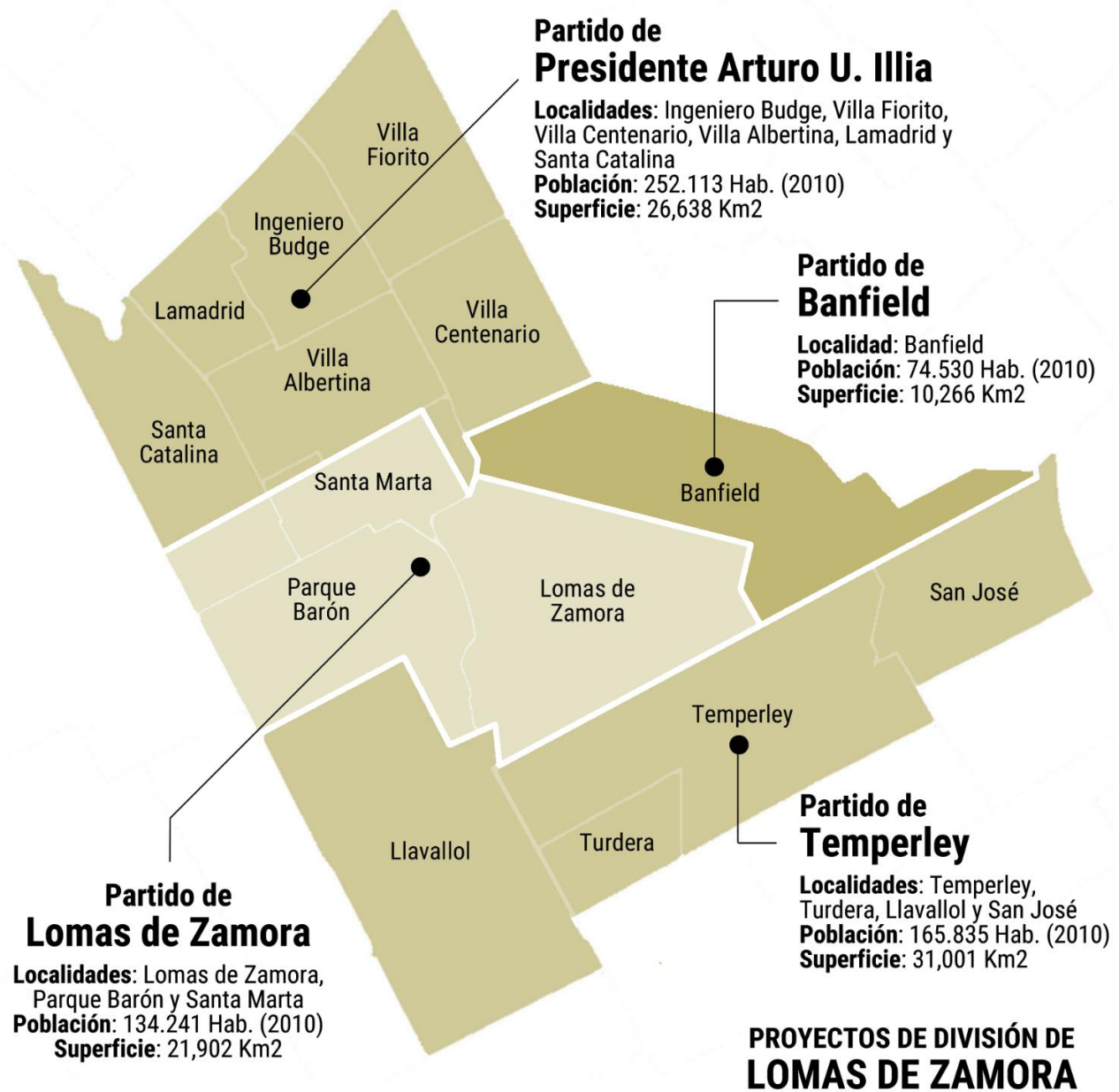
Integrado por Lomas de Zamora, Parque Barón y Santa Marta

Partido de Presidente Arturo Umberto Illia

Integrado por Ingeniero Budge, Villa Fiorito, Villa Centenario, Villa Albertina y Lamadrid y Santa Catalina

Partido de Temperley

Integrado por Temperley, Llavallol, Turdera y San José



Entre los fundamentos mencionados en los proyectos de ley, puede leerse (Martello, 2011): “Constituye función primordial del municipio la prestación de servicios públicos de orden local, tales como el alumbrado público, la recolección de residuos domiciliarios, la planificación y en su caso la ejecución de obras de infraestructura, como así también la atención primaria de la salud, entre otros, los que mejorarían sensiblemente en un territorio de superficie mas reducida y con una menor densidad de población.”

PROYECTOS DE LEY DE CREACIÓN DEL PARTIDO DE BANFIELD

Año	Proyecto de Ley	Autor/es	Bloque
2005	D-1496/05-06	Daniel Filloy	UCR
2006	D-916/07-08 R	Walter Daniel Martello	ARI
2007	D-1020/07-08 R	Ernesto Marcelo Elías	UCR
2009	D-609/09-10 R	Walter Daniel Martello	CC
2011	D-79/11-12 R	Walter Daniel Martello	CC
2012	D-153/12-13 R	Walter Daniel Martello	CC
2013	D-209/13-14 R	Walter Daniel Martello	CC
2020	D-1768/20-21 R	Sandra Silvina París	JxC

Notas: R = Reproducción de un proyecto anterior. Fuente: hcdiputados-ba.gov.ar

PROYECTOS DE LEY DE CREACIÓN DEL PARTIDO DE PRESIDENTE ARTURO UMBERTO ILLIA

Año	Proyecto de Ley	Autor/es	Bloque
-----	-----------------	----------	--------

2009	D-37/09-10	Walter Daniel Martello	CC
2012	D-148/12-13 R	Walter Daniel Martello	CC

Notas: R = Reproducción de un proyecto anterior. Fuente: hcdiputados-ba.gov.ar

PROYECTOS DE LEY DE CREACIÓN DEL PARTIDO DE TEMPERLEY

Año	Proyecto de Ley	Autor/es	Bloque
2005	D-1518/05-06	Daniel Filloy; Julio César Alfonsín	UCR
2007	D-917/07-08 R	Walter Daniel Martello	ARI
2009	D-7/09-10 R	Walter Daniel Martello	CC
2011	D-72/11-12 R	Walter Daniel Martello	CC
2012	D-147/12-13 R	Walter Daniel Martello	CC
2013	D-202/13-14 R	Walter Daniel Martello	CC
2016	D-907/16-17 R	Marcelo Eduardo Díaz	GEN
2020	D-1769/20-21 R	Sandra Silvina París	JxC

Notas: R = Reproducción de un proyecto anterior. Fuente: hcdiputados-ba.gov.ar

Quilmes

JURISDICCIÓN	Población (Censo 2022)	Superficie	Densidad
Quilmes	633.391 Hab.	93,005 Km ²	6.810,3 Hab/Km ²

LOCALIDADES (Ordenadas por población)	Población (Censo 2010)	Superficie	Densidad
Quilmes Oeste	139.802 Hab.	19,079 Km ²	7.327,5 Hab/Km ²
Quilmes	120.850 Hab.	24,19 Km ²	4.995,9 Hab/Km ²
Bernal Oeste	85.854 Hab.	11,196 Km ²	7.668,3 Hab/Km ²
San Francisco Solano	60.899 Hab.	6,325 Km ²	9.628,3 Hab/Km ²
Ezpeleta	59.485 Hab.	10,739 Km ²	5.539,2 Hab/Km ²
Villa La Florida	35.684 Hab.	4,047 Km ²	8.861,9 Hab/Km ²
Bernal	33.269 Hab.	9,281 Km ²	3.584,6 Hab/Km ²
Ezpeleta Oeste	25.591 Hab.	2,914 Km ²	8.782,1 Hab/Km ²
Don Bosco	24.325 Hab.	5,236 Km ²	4.645,7 Hab/Km ²

Fuentes: INDEC / Cabildo Abierto del Municipio de Temperley

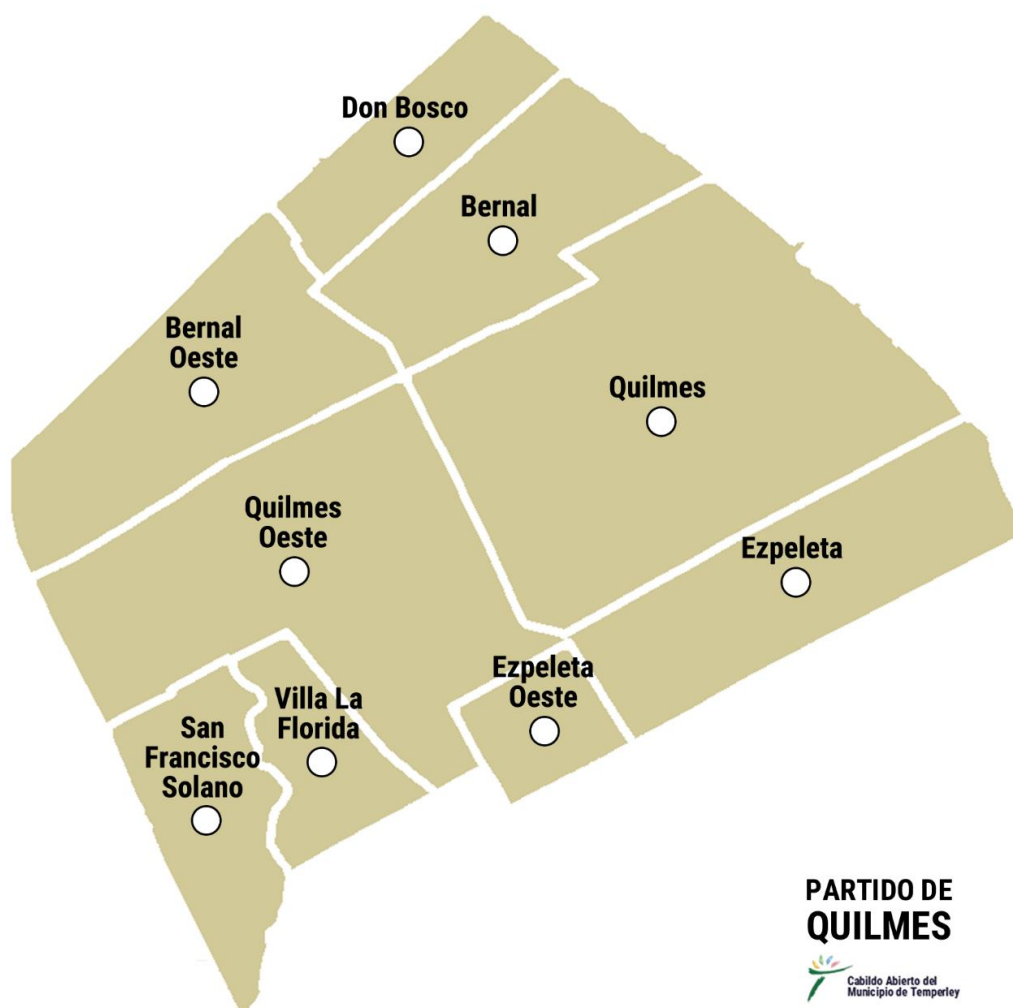
Es parte del Área Metropolitana de Buenos Aires (AMBA). Limita con los Partidos de Avellaneda, Lanús, Lomas de Zamora, Almirante Brown, Florencio Varela, Berazategui y el Río de la Plata. A su vez, por sus habitantes, es el 5to. gobierno local de 3er. nivel de la provincia. Su población lo convierte en el 21º gobierno de la República Argentina, por delante de 8 gobiernos de 2do. nivel (provincias): Tierra del Fuego, Antártida e Islas del Atlántico Sur, Santa Cruz, La Pampa, La Rioja, Catamarca, San Luis, Chubut y Formosa. Su cabecera es la ciudad de Quilmes.

Fue el primer Partido creado en el GBA Zona Sur en 1785 al designarse el primer alcalde. De sus sucesivas divisiones surgieron la mayoría de los municipios. Al ser la primera jurisdicción creada en la región -junto con La Matanza- fue dividido numerosas veces por la creación de los Partidos de Barracas a Sud (Avellaneda, 1852), Lomas de Zamora (1861), Almirante Brown (1873), Florencio Varela (1891) y Berazategui (1960).

El Producto Bruto Geográfico de Quilmes (PBG) alcanzó 479.524 millones de pesos en 2021 y participó el 3,0% del total de la PBA.

En orden de importancia respecto del resto de los municipios se ubicó entre los principales, ocupando el puesto 6. (Dirección Provincial de Estadística, 2023)

El Sector D, industria manufacturera, fue el más importante aportando el 20,6% del PBG generado en el municipio y alcanzando 98.774 millones de pesos. Se destacaron la Fabricación de sustancias y productos químicos con 21,9%, Elaboración de productos alimenticios y bebidas con 19,2% y Fabricación de productos elaborados de metal con 9,7%.



**PARTIDO DE
QUILMES**

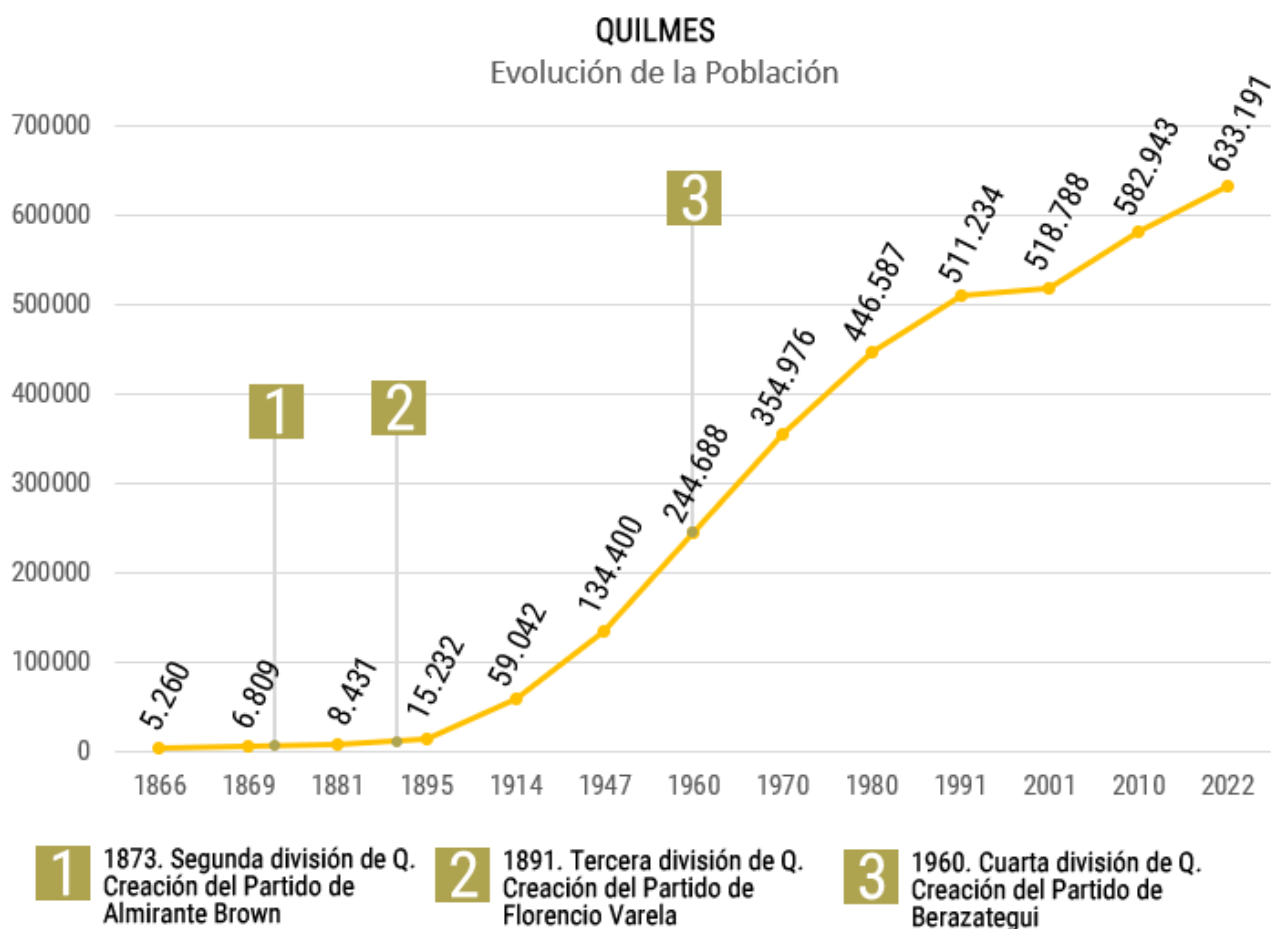
Cabildo Abierto del
Municipio de Temperley

El comercio fue el segundo sector más importante del municipio con el 15,5% del PBG generado en Quilmes, alcanzando 74.323 millones de pesos. Otro sector relevante de la economía del municipio fue el inmobiliario y empresarial que representó el 12,1% del PBG municipal, aportando 58.191 millones de pesos.

El nivel de puestos de trabajo formal del municipio representó el 3,7% del total de la PBA, ubicándose en el puesto 5 en el nivel de participación. Se destacaron los puestos registrados en el total de la PBA para los sectores financiero (5,0%), construcción (4,9%) y hoteles y restaurantes (4,4%). Dentro del municipio el sector público abarcó el 22,6% de los puestos formales de trabajo, seguido del sector industrial con el 15,2% y el sector comercio con el 10,8%. En 2021 el departamento judicial de Quilmes tuvo 1.963 cargos, que representó 6,3% del total provincial.

En 2021 había 39 sucursales bancarias ubicadas en 7 en Bernal, 1 en Bernal Oeste, 24 en Quilmes, 4 en Quilmes Oeste y 3 en San Francisco Solano. De ellas 30 eran de bancos privados, 8 de estatales y 1 cooperativo.

Los últimos datos disponibles (Censo de 2010), arrojan que el 12,3% de la población tiene Necesidades Básicas Insatisfechas. (Sistema Estadístico Provincial, 2010)



El Partido de Quilmes fue incluido en la lista de municipios a ser divididos en el marco del Proyecto Génesis 2000, como resultado de los estudios técnicos de la UNLP-CONICET realizados entre 1992 y 1996 con el apoyo del Consejo Federal de Inversiones de la Provincia de Buenos Aires. (Bozzano, 2016). No obstante, no existen actualmente movimientos autonomistas que deseen crear nuevos Partidos, y ningún legislador provincial ha presentado un Proyecto de Ley al respecto.

Almirante Brown

JURISDICCIÓN	Población (Censo 2022)	Superficie	Densidad
Almirante Brown	584.827 Hab.	131,09 Km ²	4.461,3 Hab/Km ²

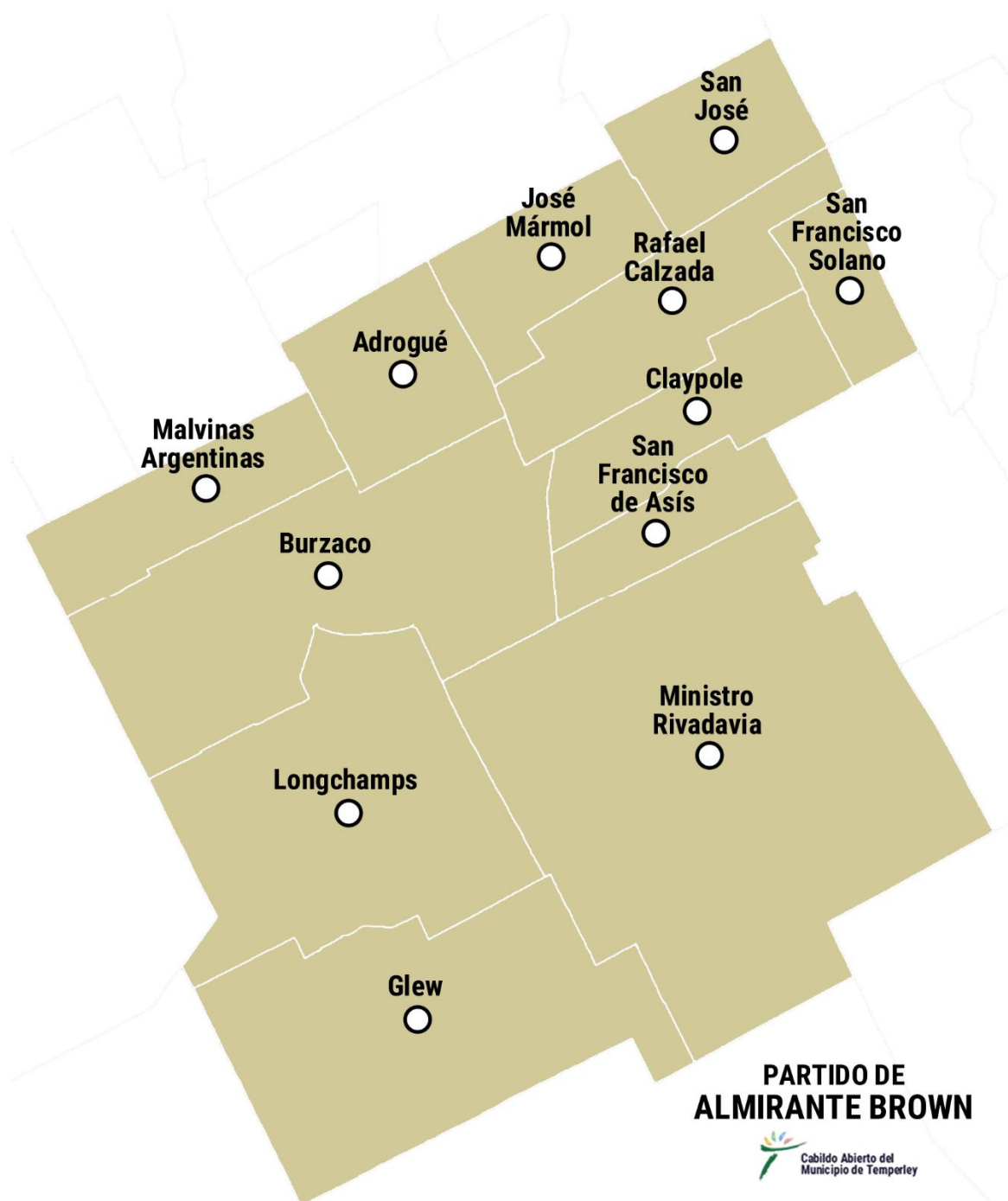
LOCALIDADES (Ordenadas por población)	Población (Censo 2010)	Superficie	Densidad
Glew	74.893 Hab.	17,637 Km ²	4.246,4 Hab/Km ²
Burzaco	70.553 Hab.	18,295 Km ²	3.856,4 Hab/Km ²
Longchamps	65.541 Hab.	17,034 Km ²	3.847,7 Hab/Km ²
Rafael Calzada	57.856 Hab.	8,022 Km ²	7.212,2 Hab/Km ²
Claypole	54.183 Hab.	6,282 Km ²	8.625,1 Hab/Km ²
San José	49.983 Hab.	4,971 Km ²	10.054,9 Hab/Km ²
José Mármol	43.271 Hab.	5,342 Km ²	8.100,1 Hab/Km ²
San Francisco de Asís	39.027 Hab.	3,947 Km ²	9.887,8 Hab/Km ²
Malvinas Argentinas	35.827 Hab.	5,925 Km ²	6.046,8 Hab/Km ²
Ministro Rivadavia	33.791 Hab.	34,664 Km ²	974,8 Hab/Km ²
San Francisco Solano	31.531 Hab.	2,912 Km ²	10.828,0 Hab/Km ²
Adrogué	25.810 Hab.	6,062 Km ²	4.257,7 Hab/Km ²

Fuentes: INDEC / Cabildo Abierto del Municipio de Temperley

Es parte del Área Metropolitana de Buenos Aires (AMBA). Limita con los Partidos de Lomas de Zamora, Esteban Echeverría, Presidente Perón, Florencio Varela y Quilmes. A su vez, por sus habitantes, es el 6to. gobierno local de 3er. nivel de la provincia. Su población lo convierte en el 24° gobierno de la República

Argentina, por delante de 6 gobiernos de 2do. nivel (provincias): Tierra del Fuego, Antártida e Islas del Atlántico Sur, Santa Cruz, La Pampa, La Rioja, Catamarca y San Luis. Su cabecera es la ciudad de Quilmes.

Fue creado en 1873 por división de los Partidos de Lomas de Zamora, Quilmes y San Vicente (Ley Provincial 856). A su vez, fue dividido en 2 ocasiones: para la creación del Partido de Esteban Echeverría y de Presidente Perón (1993)



El

Producto Bruto Geográfico (PBG) de Almirante Brown alcanzó 404.290 millones de pesos en 2021, significando el 2,5% del total de la PBA. En orden de

importancia respecto del resto de los municipios se ubicó entre los principales, ocupando el puesto 8. (Dirección Provincial de Estadística, 2023)

El Sector Industria manufacturera, fue el más importante aportando el 20,5% del PBG generado en el municipio y alcanzando 82.812 millones de pesos. Se destacaron la Elaboración de productos alimenticios y bebidas (23,9% del PBG industrial) y la Fabricación de sustancias y Productos químicos (21,0%).

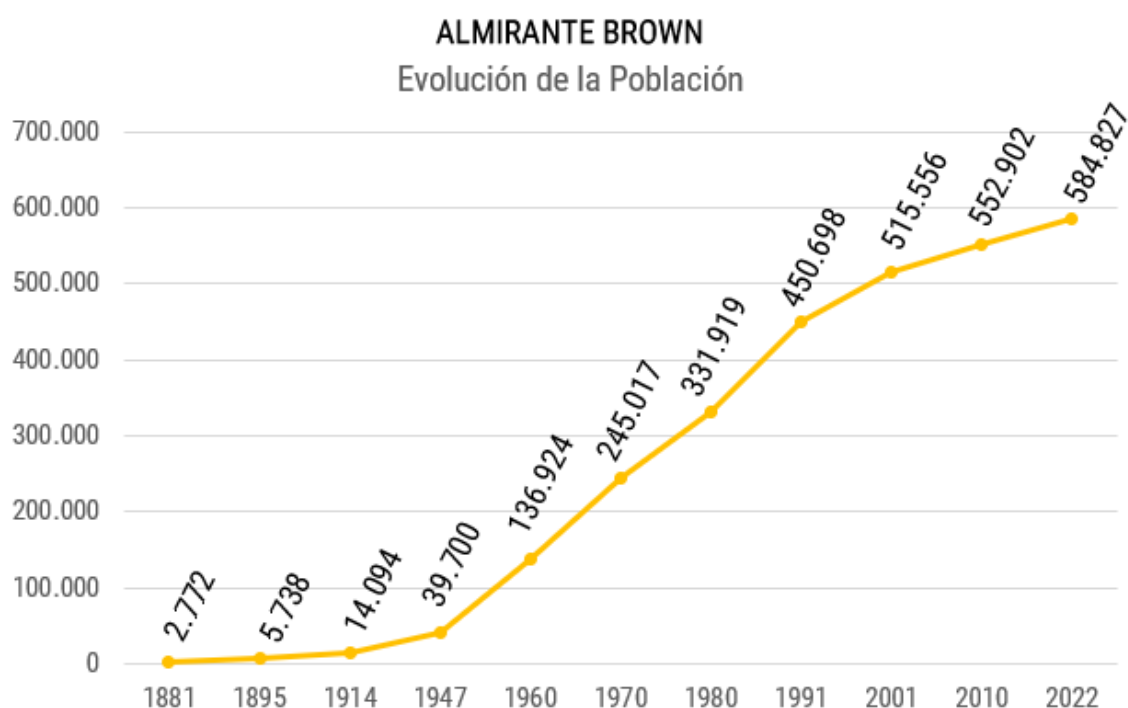
El sector comercio fue el segundo sector más importante del municipio con el 14,4% del PBG municipal, alcanzando 58.161 millones de pesos.

A continuación, se ubicó el sector inmobiliario y empresarial aportando el 13,4% del PBG del municipio, por un total de 54.239 millones de pesos.

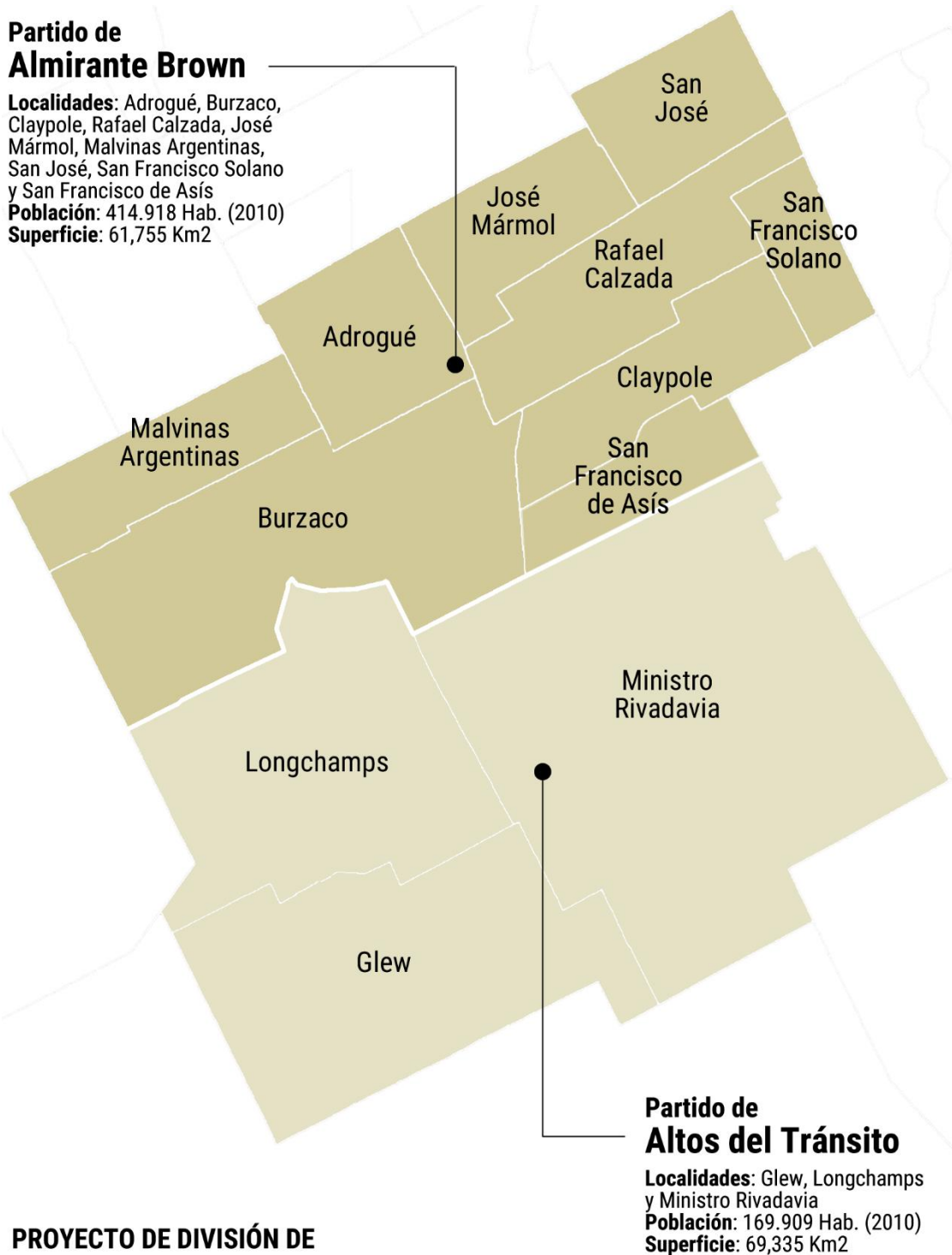
El nivel de puestos de trabajo formal para Almirante Brown representó el 3,3% del total de la PBA. Se destacó la participación de puestos registrados en el total de la PBA para los sectores transporte y comunicaciones (4,3%), salud (4,2%) y servicios inmobiliarios y empresariales (4,1%). Dentro del municipio el Sector público abarcó el 22,1% de los puestos formales de trabajo, seguido del sector industrial con el 14,4%.

En 2021 había 26 sucursales bancarias; de las cuales 18 eran de bancos privados, 7 estatales y 1 cooperativo.

Los últimos datos disponibles (Censo de 2010), arrojan que el 13,5% de la población tiene Necesidades Básicas Insatisfechas. (Sistema Estadístico Provincial, 2010)



El Partido de Almirante Brown fue incluido en la lista de municipios a ser divididos en el marco del Proyecto Génesis 2000, como resultado de los estudios técnicos de la UNLP-CONICET realizados entre 1992 y 1996 con el apoyo del Consejo Federal de Inversiones de la Provincia de Buenos Aires. (Bozzano, 2016)



PROYECTO DE DIVISIÓN DE ALMIRANTE BROWN



Con un trabajo que lleva ya varias décadas, la *Comisión Nuevo Municipio Altos del Tránsito* impulsa la creación de un nuevo Partido que integre las localidades de Glew, Longchamps y Ministro Rivadavia. El proyecto de ley resultante se ha presentado varias veces en la Cámara de Diputados de la Provincia desde 2004 hasta hoy.

PROYECTOS DE LEY DE CREACIÓN DEL PARTIDO DE ALTOS DEL TRÁNSITO

Año	Proyecto de Ley	Autor/es	Bloque
2004	D-982/04-05	Daniel Filloy Sandra Adriana Rioboó	UCR
2006	D-1169/06-07 R	Rubén Darío Giustozzi	FpV
2008	D-1131/08-09 R	Ricardo Fabio Giacobbe Daniel Antonio Gurzi	FpV
2010	D-395/10-11 R	Walter Daniel Martello	CC
2012	D-1441/12-13 R	Walter Daniel Martello	CC
2016	D-908/16-17 R	Marcelo Eduardo Díaz	GEN
2018	D-3950/18-19 R	Fernando Pérez	Cambiamos BA
2020	D-171/20-21 R	Fernando Pérez	Cambio Federal

Notas: R = Reproducción de un proyecto anterior. Fuente: hcdiputados-ba.gov.ar

Florencio Varela

JURISDICCIÓN	Población (Censo 2022)	Superficie	Densidad
Florencio Varela	496.433 Hab.	192,16 Km ²	2.583,4 Hab/Km ²

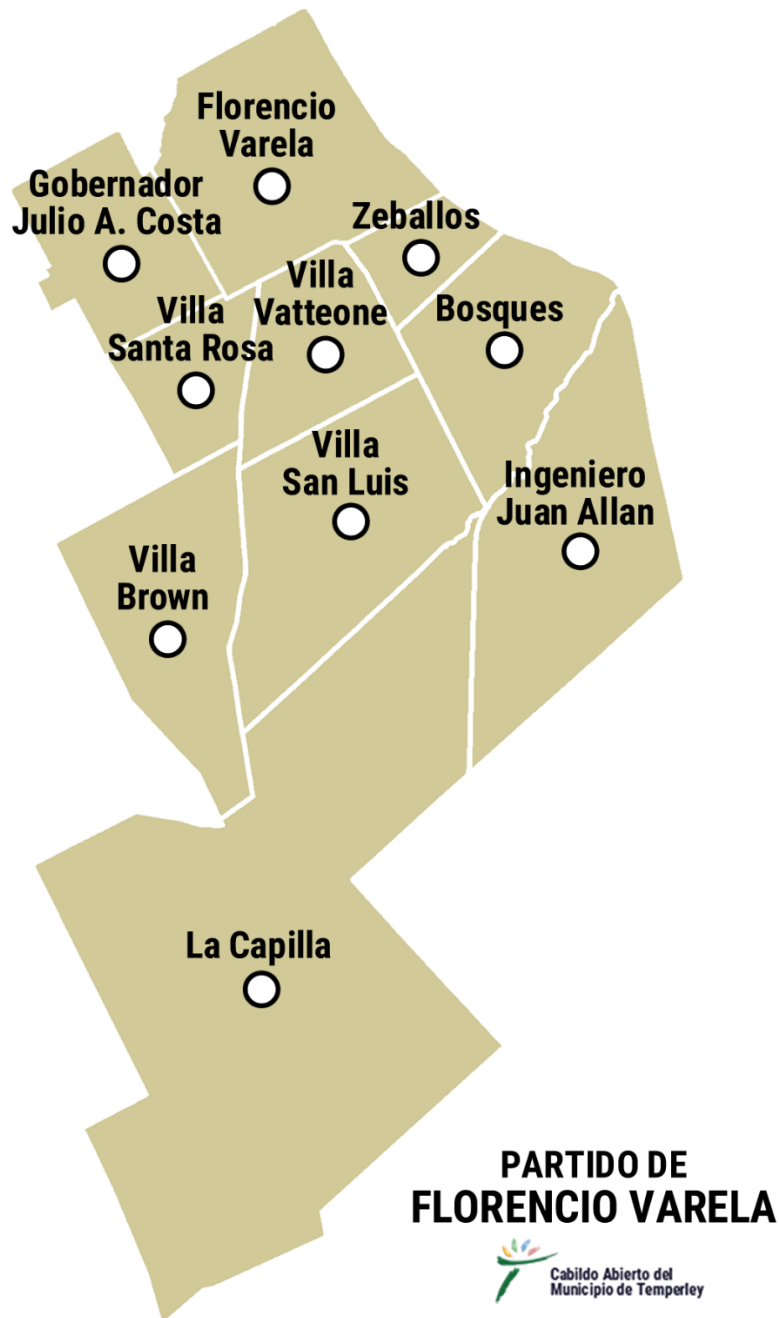
LOCALIDADES (Ordenadas por población)	Población (Censo 2010)	Superficie	Densidad
Florencio Varela	131.841 Hab.	18,742 Km ²	7.034,5 Hab/Km ²
Bosques	64.096 Hab.	12,841 Km ²	4.991,5 Hab/Km ²
Gobernador Julio Costa	61.294 Hab.	10,680 Km ²	5.739,1 Hab/Km ²
Villa Vatteone	43.215 Hab.	9,441 Km ²	4.577,4 Hab/Km ²
Ingeniero Juan Allan	39.718 Hab.	21,748 Km ²	1.826,3 Hab/Km ²
Villa Santa Rosa	33.319 Hab.	6,727 Km ²	4.953,0 Hab/Km ²
Zeballos	24.189 Hab.	4,131 Km ²	5.855,5 Hab/Km ²
Villa San Luis	12.766 Hab.	19,337 Km ²	660,2 Hab/Km ²
La Capilla	10.678 Hab.	72,577 Km ²	147,1 Hab/Km ²
Villa Brown	8.028 Hab.	15,934 Km ²	503,8 Hab/Km ²

Fuentes: INDEC / Cabildo Abierto del Municipio de Temperley

Es parte del Área Metropolitana de Buenos Aires (AMBA). Limita con los Partidos de Almirante Brown, Presidente Perón, San Vicente, La Plata, Berazategui y Quilmes. A su vez, por sus habitantes, es el 9° gobierno local de 3er. nivel de la provincia. Su población lo convierte en el 28° gobierno de la República Argentina, por delante de 5 gobiernos de 2do. nivel (provincias): Tierra del Fuego, Antártida e Islas del Atlántico Sur, Santa Cruz, La Pampa, La Rioja y Catamarca. Su cabecera es la ciudad de Florencio Varela.

Fue creado en 1891 por división del Partido de Quilmes (Ley Provincial 2397). Fue dividido en 1993 para crear el Partido de Presidente Perón.

Para 2021 el Producto Bruto Geográfico (PBG) de Florencio Varela alcanzó 277.319 millones de pesos, participando en el 1,7% del total de la PBA. En orden de importancia respecto del resto de los municipios se posicionó en el puesto 22. (Dirección Provincial de Estadística, 2023)



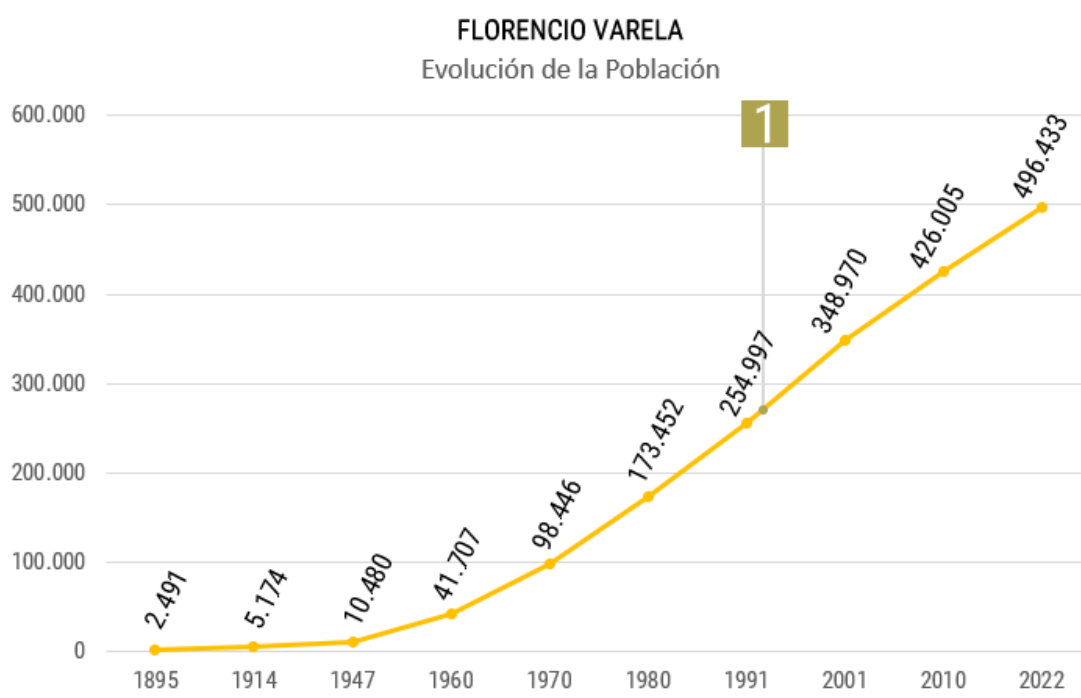
El sector industrial fue el más importante concentrando el 19,5% del PBG generado en el municipio, alcanzando 53.999 millones de pesos. Se destacó la Elaboración de productos alimenticios y bebidas con 21,9%, la Fabricación de sustancias y productos químicos con 19,8% y la Fabricación de productos elaborados de metal con 10,9%.

En segundo lugar, se ubicó el sector inmobiliario y empresarial aportando el 14,5% del PBG municipal, alcanzando 40.216 millones de pesos. Luego se posicionó el sector comercio con un aporte del 12,1% del PBG del municipio, por un total de 33.560 millones de pesos.

En relación a los puestos de trabajo el municipio representó el 2,2% del total de la PBA. Se destacó la participación de puestos registrados en el total de la PBA para el sector construcción (5,2%), hoteles y restaurantes (3,2%) e inmobiliario y empresarial (2,9%). Dentro del municipio el sector público concentró el 22,7% de los puestos formales, seguido del sector industrial con el 14,6% y el inmobiliario y empresarial con el 11,0%.

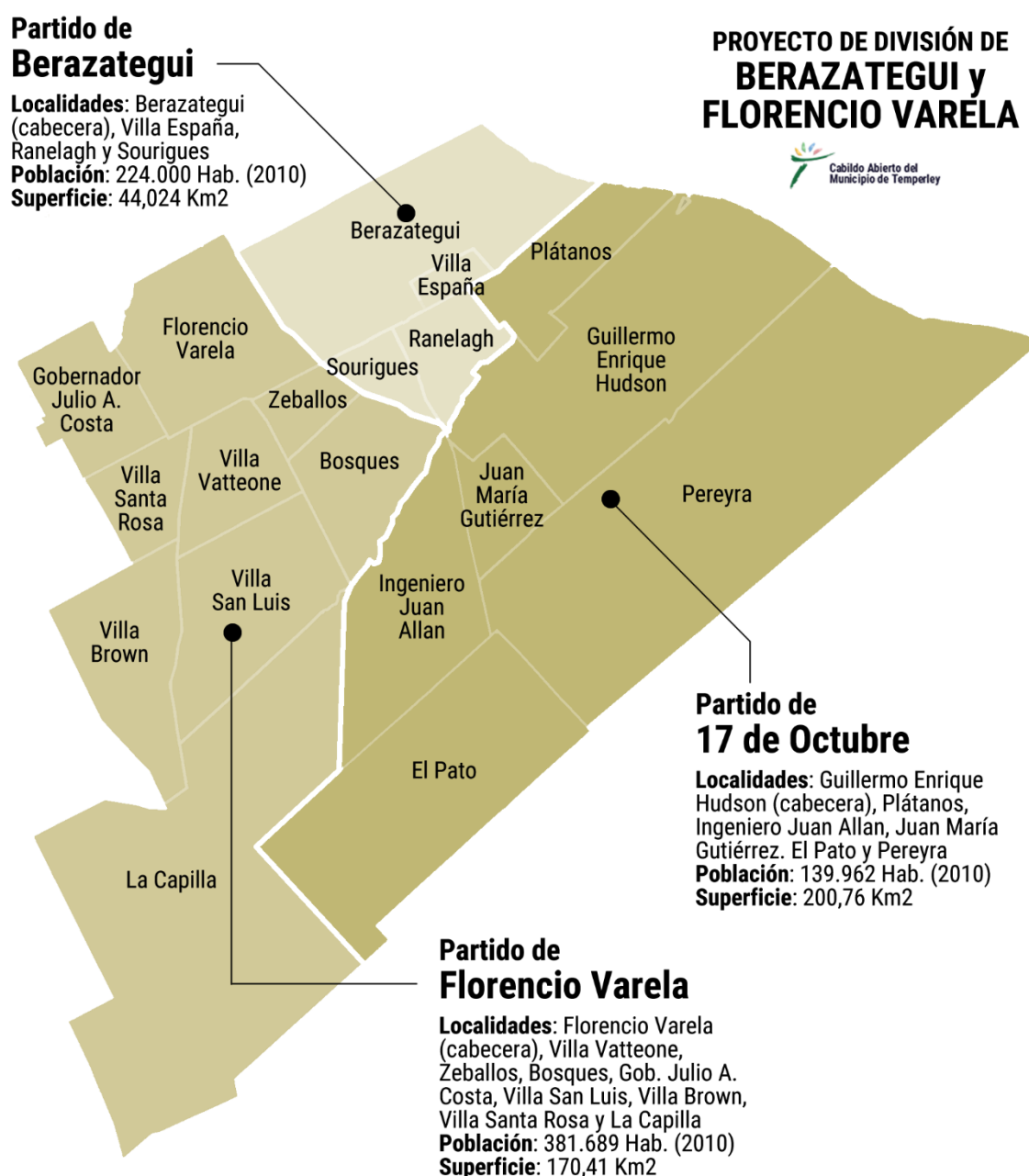
En 2021 el sector financiero tuvo 13 sucursales ubicadas todas en la localidad de Florencio Varela; de las cuales 9 eran de propiedad privada, 3 estatales y 1 cooperativa.

Los últimos datos disponibles (Censo de 2010), arrojan que el 20,8% de la población tiene Necesidades Básicas Insatisfechas. (Sistema Estadístico Provincial, 2010)



1 1993. División de Florencio Varela. Creación del Partido de Presidente Perón.

El Partido de Florencio Varela no posee movimientos autonomistas que deseen crear nuevos Partidos en su territorio. Sin embargo, la localidad de Ingeniero Juan Allan es reclamada por el *Movimiento 17 de Octubre Nuevo Municipio*, que pretende la creación del Partido 17 de Octubre integrando sectores de los actuales Partidos de Berazategui y Florencio Varela.



Dicho proyecto de división ha sido presentado en la legislatura bonaerense desde el año 2007.

PROYECTO DE LEY DE CREACIÓN DEL PARTIDO DE 17 DE OCTUBRE

Año	Proyecto de Ley	Autor/es	Bloque
2007	D-1142/07-18	Walter Daniel Martello	ARI
2009	D-323/09-10 R	Walter Daniel Martello	CC
2011	D-359/11-12 R	Walter Daniel Martello	CC
2013	D-213/13-14 R	Walter Daniel Martello	CC
2016	D-4071/16-17 R	Marcelo Eduardo Díaz	GEN

Notas: R = Reproducción de un proyecto anterior. Fuente: hcdiputados-ba.gov.ar

Lanús

JURISDICCIÓN	Población (Censo 2022)	Superficie	Densidad
Lanús	461.267 Hab.	50,824 Km ²	9.075,8 Hab/Km ²

LOCALIDADES (Ordenadas por población)	Población (Censo 2010)	Superficie	Densidad
Lanús Oeste	159.236 Hab.	15,882 Km ²	10.026,1 Hab/Km ²
Monte Chingolo	87.091 Hab.	7,912 Km ²	11.007,5 Hab/Km ²
Remedios de Escalada	79.798 Hab.	10,498 Km ²	7.601,3 Hab/Km ²
Lanús Este	56.141 Hab.	6,421 Km ²	8.743,3 Hab/Km ²
Valentín Alsina	42.698 Hab.	6,215 Km ²	6.870,2 Hab/Km ²
Gerli	34.904 Hab.	3,896 Km ²	8.958,9 Hab/Km ²

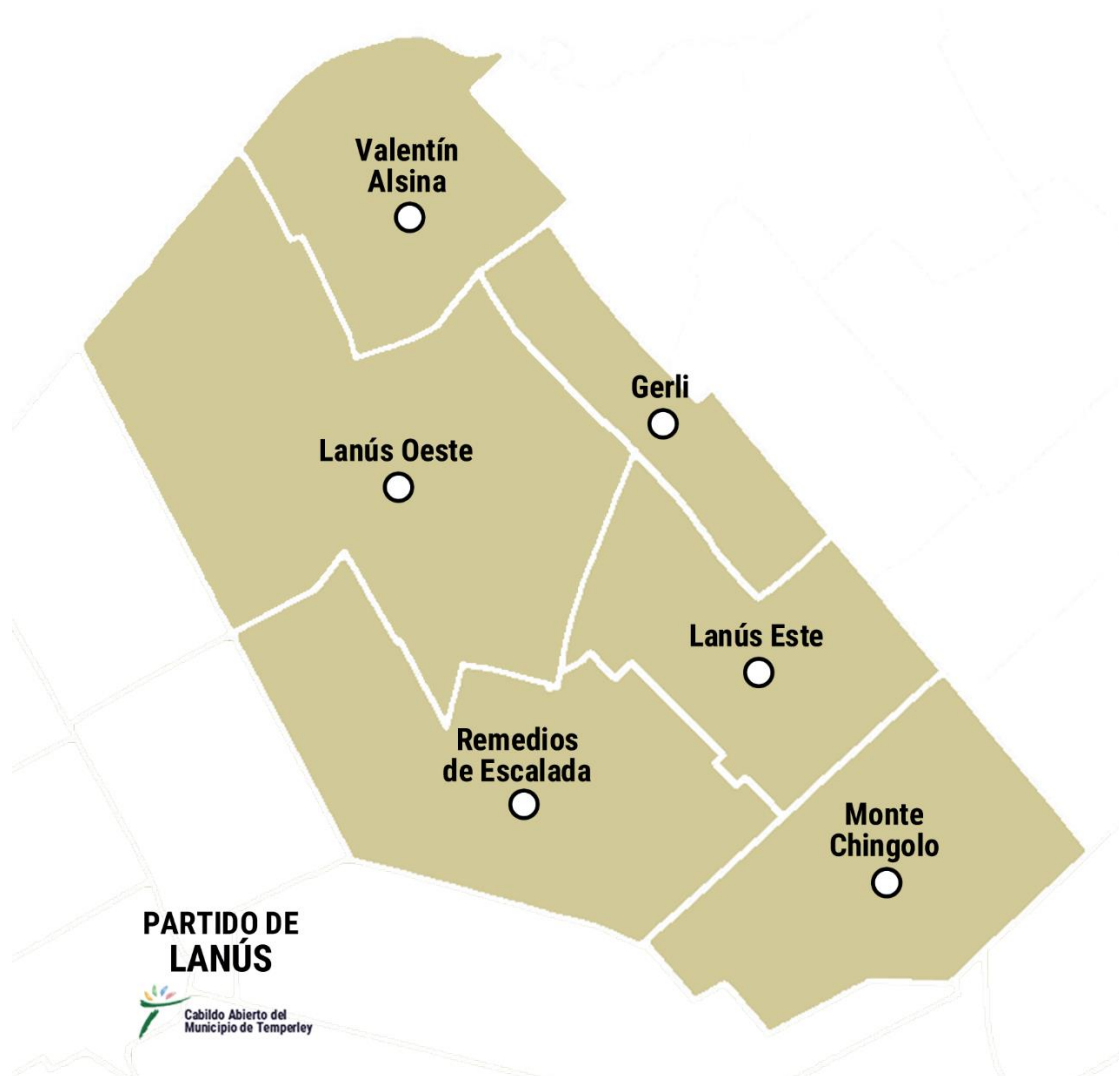
Fuentes: INDEC / Cabildo Abierto del Municipio de Temperley

Es parte del Área Metropolitana de Buenos Aires (AMBA). Limita con los Partidos de Avellaneda, Quilmes y Lomas de Zamora, así como con la Ciudad Autónoma de Buenos Aires. A su vez, por sus habitantes, es el 10° gobierno local de 3er. nivel de la provincia. Su población lo convierte en el 29° gobierno de la República Argentina, por delante de 5 gobiernos de 2do. nivel (provincias): Tierra del Fuego, Antártida e Islas del Atlántico Sur, Santa Cruz, La Pampa, La Rioja y Catamarca. Su cabecera es la ciudad de Lanús.

Fue creado en 1944 por división de los partidos de Avellaneda y Lomas de Zamora. Originalmente fue llamado 4 de Junio. Su creación fue refrendada por el Interventor Federal Sanguinetti.

En 2021 el Producto Bruto Geográfico (PBG) de Lanús alcanzó 394.265 millones de pesos y participó en el 2,4% del total de la PBA. En orden de importancia respecto del resto de los municipios se posicionó entre los principales en el puesto 11. (Dirección Provincial de Estadística, 2023)

El principal sector fue el industrial que generó el 21,9% del PBG del municipio, aportando 86.164 millones de pesos, en donde se destacó la Fabricación de sustancias y productos químicos con 20,3%, Elaboración de productos alimenticios y bebidas con 13,6%, Fabricación de productos elaborados de metal con 9,6% y Fabricación de metales comunes con 9,6%.

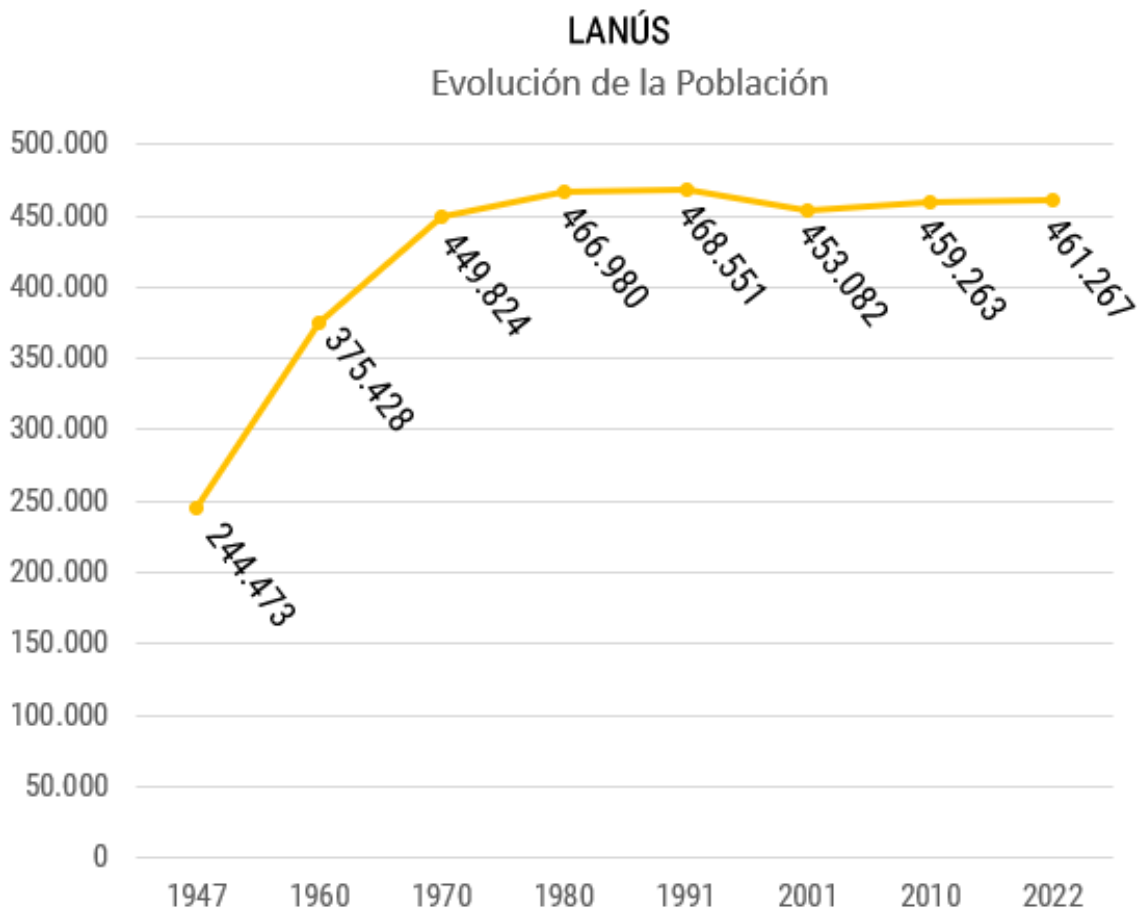


El sector comercio se ubicó en segundo lugar con el 16,9% del PBG generado en el municipio, aportando 66.514 millones de pesos. A continuación, lo siguió el sector inmobiliario y empresarial con el 11,6% del PBG de Lanús, aportando 45.781 millones de pesos.

El nivel de puestos de trabajo del municipio representó el 3,2% del total de la PBA, posicionándose en el puesto 7 respecto del resto. Se destacaron los sectores: financiero (5,3%), transporte y comunicación (4,3%) y servicios comunitarios, sociales y personales (3,8%). Dentro del municipio el sector público concentró el 20,9% de los puestos formales, seguido del sector industrial con el 14,7% y el sector comercio con el 12,4%.

En 2021 el sector financiero contó con 44 sucursales ubicadas 11 en Lanús Oeste, 10 en Lanús, 9 en Lanús Este, 6 en Valentín Alsina, 5 en Remedios Escalada de San Martín, 2 en Monte Chingolo y 1 en Gerli. De ellas 29 pertenecían a bancos privados, 11 a estatales y 4 a cooperativos.

Los últimos datos disponibles (Censo de 2010), arrojan que el 7,3% de la población tiene Necesidades Básicas Insatisfechas. (Sistema Estadístico Provincial, 2010)



El Movimiento por la Autonomía de Gerli nació en 2001 con el objetivo de crear el Partido de Gerli. El Proyecto de Ley se ha presentado continuamente desde 2005.

Partido de Gerli

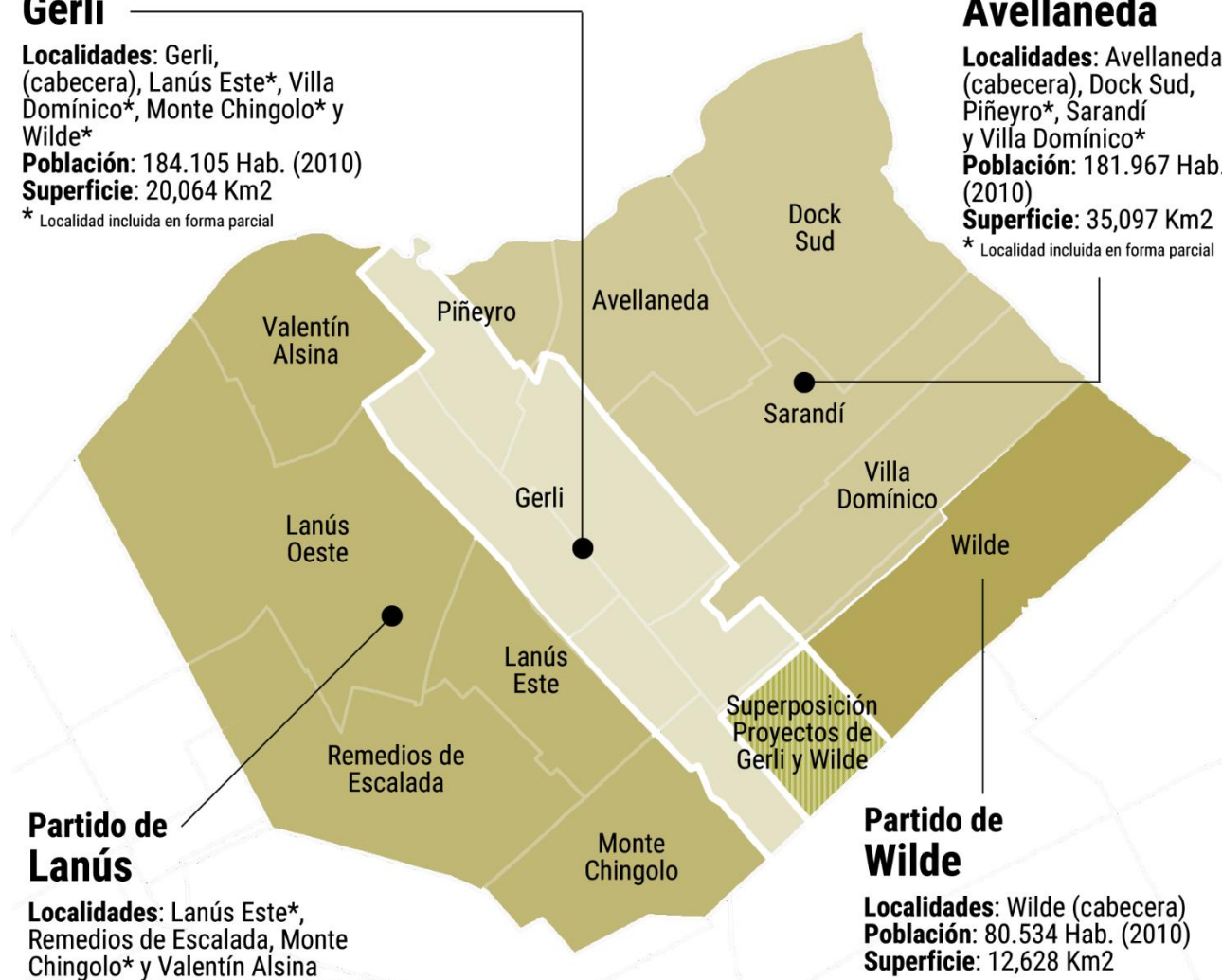
Localidades: Gerli, (cabecera), Lanús Este*, Villa Domínico*, Monte Chingolo* y Wilde*
Población: 184.105 Hab. (2010)
Superficie: 20,064 Km2

* Localidad incluida en forma parcial

Partido de Avellaneda

Localidades: Avellaneda (cabecera), Dock Sud, Piñeyro*, Sarandí y Villa Domínico*
Población: 181.967 Hab. (2010)
Superficie: 35,097 Km2

* Localidad incluida en forma parcial



Partido de Lanús

Localidades: Lanús Este*, Remedios de Escalada, Monte Chingolo* y Valentín Alsina
Población: 394.170 Hab. (2010)
Superficie: 43,644 Km2

* Localidad incluida en forma parcial

Partido de Wilde

Localidades: Wilde (cabecera)
Población: 80.534 Hab. (2010)
Superficie: 12,628 Km2

PROYECTOS DE DIVISIÓN DE AVELLANEDA y LANÚS



PROYECTO DE LEY DE CREACIÓN DEL PARTIDO DE GERLI

Año	Proyecto de Ley	Autor/es	Bloque
2005	D-1481/05-06	Sandra Adriana Rioboó	UCR
2007	D-1019/07-18	Ernesto Marcelo Elías	UCR

2010	D-700/10-11 R	Walter Daniel Martello; Cecilia Moreau	CC / FR
2013	D-1410/13-14 R	Carlos Alberto García	Radicales del Pueblo
2015	D-2132/15-16 R	Cecilia Moreau	FR
2023	D-2002/23/24 R	Nazarena Carla Mesías	AC – UCR + GEN

Avellaneda

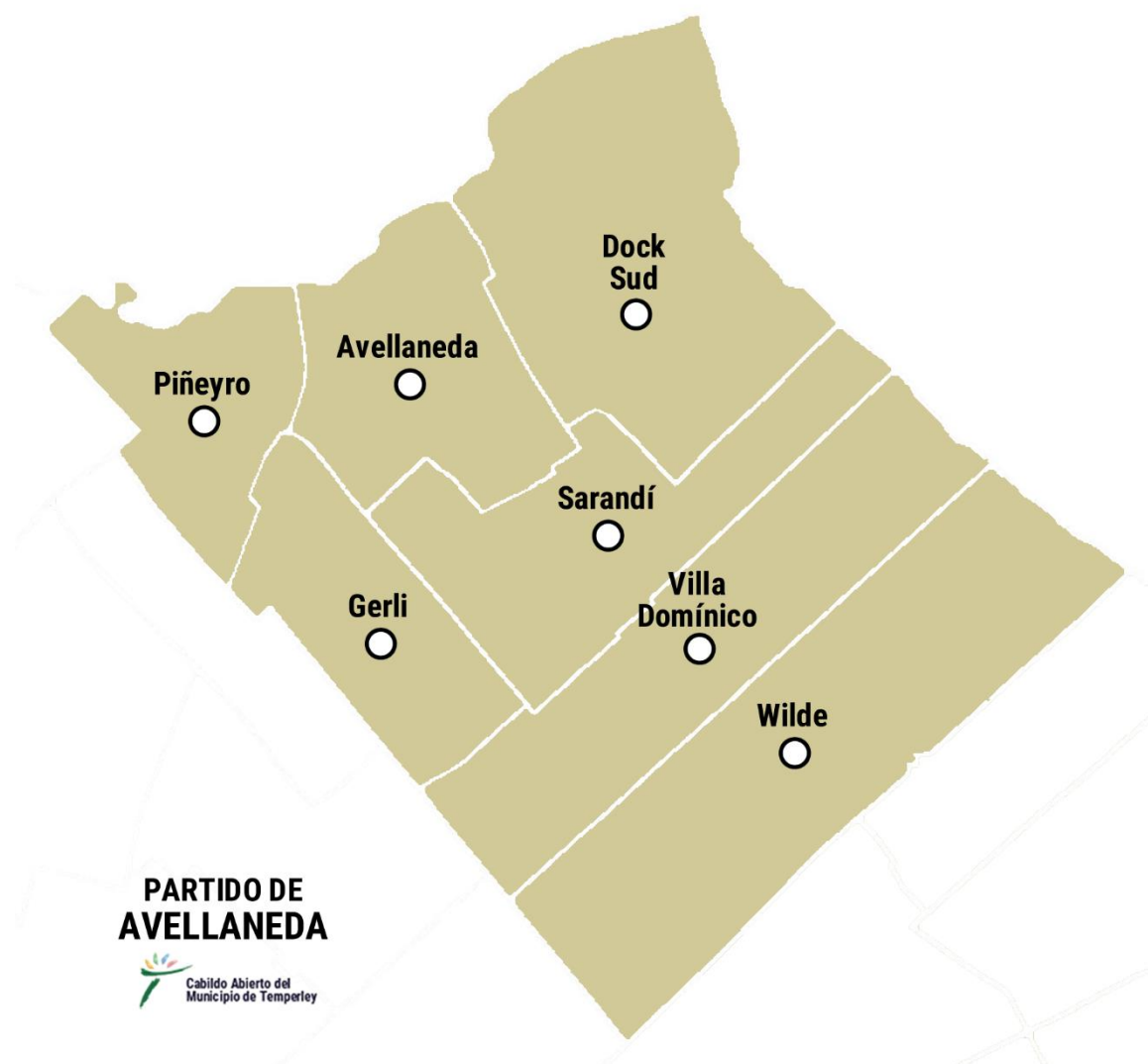
JURISDICCIÓN	Población (Censo 2022)	Superficie	Densidad
Avellaneda	367.554 Hab.	57,776 Km ²	6.361,7 Hab/Km ²

LOCALIDADES (Ordenadas por población)	Población (Censo 2010)	Superficie	Densidad
Wilde	80.534 Hab.	13,184 Km ²	6.108,5 Hab/Km ²
Villa Domínico	58.658 Hab.	9,336 Km ²	6.283,0 Hab/Km ²
Avellaneda	56.543 Hab.	6,231 Km ²	9.074,5 Hab/Km ²
Sarandí	44.899 Hab.	7,594 Km ²	5.912,4 Hab/Km ²
Dock Sud	44.145 Hab.	11,494 Km ²	3.840,7 Hab/Km ²
Gerli	41,449 Hab.	5,207 Km ²	7.960,2 Hab/Km ²
Piñeyro	30.256 Hab.	4,731 Km ²	6.395,3 Hab/Km ²

Fuentes: INDEC / Cabildo Abierto del Municipio de Temperley

Es parte del Área Metropolitana de Buenos Aires (AMBA). Limita con los Partidos de Quilmes y Lanús, así como con la Ciudad Autónoma de Buenos Aires. A su vez, por sus habitantes, es el 14° gobierno local de 3er. nivel de la provincia. Su población lo convierte en el 35° gobierno de la República Argentina, por delante de 3 gobiernos de 2do. nivel (provincias): Tierra del Fuego, Antártida e Islas del Atlántico Sur, Santa Cruz y La Pampa. Su cabecera es la ciudad de Avellaneda.

Fue creado en 1852 por división del Partido de Quilmes, refrendado por Decreto de Gobernador Rosas con e nombre de Barracas al Sud. Fue dividido para crear el Partido de Lomas de Zamora en 1861 y Lanús en 1944.



El Producto Bruto Geográfico (PBG) de Avellaneda alcanzó 401.646 millones de pesos en 2021, participando en el 2,5% del total de la PBA. En orden de importancia respecto del resto de los municipios se posicionó entre los principales ubicándose en el puesto 9. (Dirección Provincial de Estadística, 2023)

El sector Industrial fue el de mayor importancia aportando el 22,6% del PBG generado en el municipio, alcanzando 90.588 millones de pesos. El sector ocupa el lugar 12º dentro de la industria de la PBA. Las principales actividades industriales fueron Destilación de petróleo 34,5%, Productos químicos 17,2% y Elaboración de productos alimenticios y bebidas 10,3%.

En segundo lugar se ubicó el sector Comercio representando el 14,6% del PBG municipal, seguido por el sector inmobiliario y empresarial con el 10,6%, alcanzando 58.649 y 42.523 millones de pesos respectivamente.

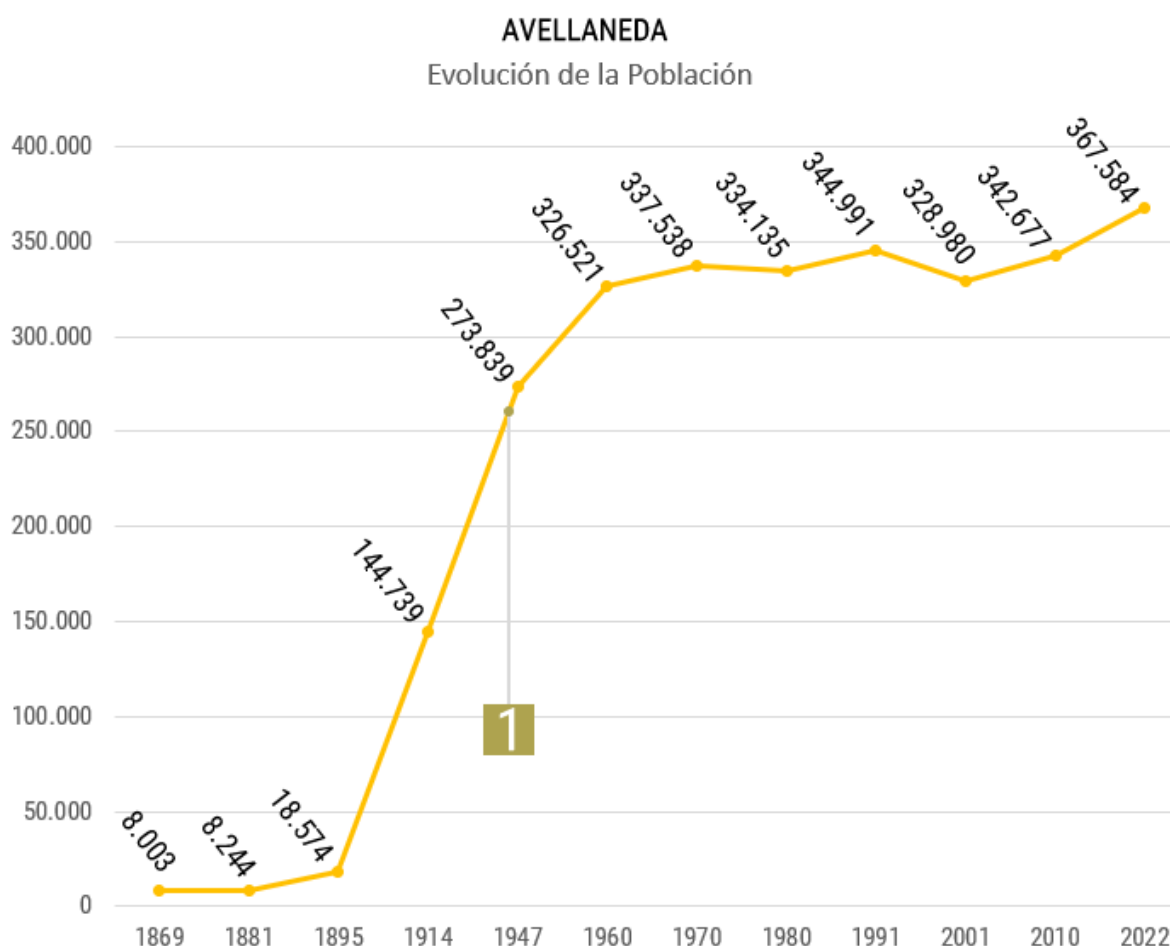
Avellaneda fue el segundo municipio por Valor Agregado Bruto (VAB) del sector Electricidad con 6,0% de la Provincia, donde fue fundamental la generación

de la Central Dock Sud 5.365 Gwh, equivalente al 11,4% de la energía generada en la Provincia.

El nivel de puestos de trabajo formal para Avellaneda representó el 2,7% del total de la PBA. Se destacó la participación de puestos registrados en el total de la PBA para el sector financiero (4,9%) y para el sector inmobiliario y empresarial (3,7%). Dentro del municipio el sector público abarcó el 22,2% de los puestos formales de trabajo, seguido del rubro industrial con el 12,7%.

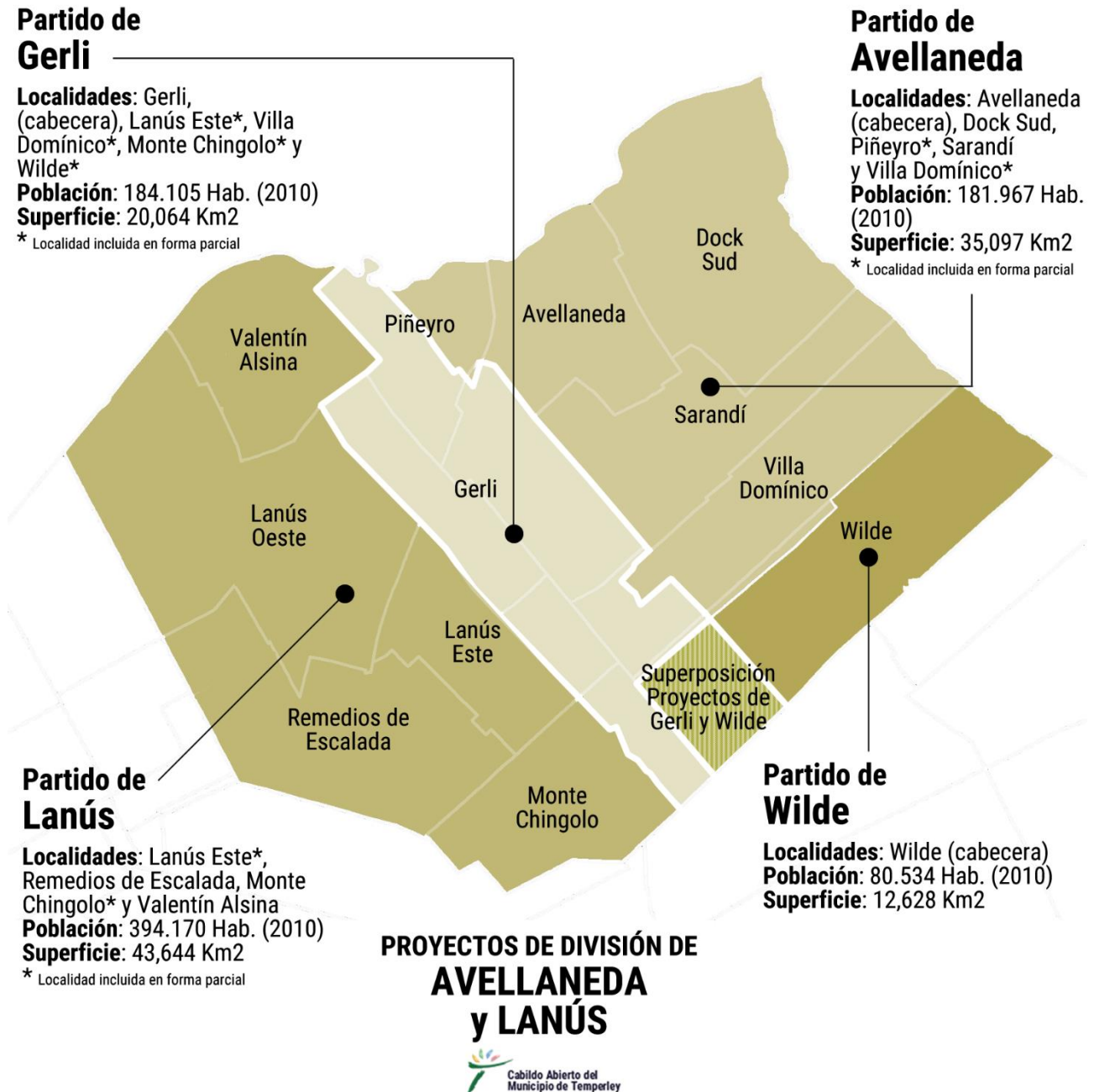
En 2021 había 41 sucursales bancarias; de las cuales 28 eran de bancos privados, 8 de estatales y 5 cooperativos.

Los últimos datos disponibles (Censo de 2010), arrojan que el 7,8% de la población tiene Necesidades Básicas Insatisfechas. (Sistema Estadístico Provincial, 2010)



1 1944. División de Avellaneda.
Creación del Partido de Lanús.

Históricamente hubo movimientos autonomistas en la zona. Los que han perdurado hasta el día de hoy son el de Gerli y el de Wilde, los cuales han presentado sus Proyectos de Ley mediante legisladores provinciales.



PROYECTO DE LEY DE CREACIÓN DEL PARTIDO DE GERLI

Año	Proyecto de Ley	Autor/es	Bloque
2005	D-1481/05-06	Sandra Adriana Rioboó	UCR
2007	D-1019/07-18	Ernesto Marcelo Elías	UCR
2010	D-700/10-11 R	Walter Daniel Martello; Cecilia Moreau	CC / FR
2013	D-1410/13-14 R	Carlos Alberto García	Radicales del Pueblo
2015	D-2132/15-16 R	Cecilia Moreau	FR
2023	D-2002/23/24 R	Nazarena Carla Mesías	AC – UCR + GEN

PROYECTO DE LEY DE CREACIÓN DEL PARTIDO DE WILDE

Año	Proyecto de Ley	Autor/es	Bloque
2017	D-2857/17-18	Fernando Pérez	Cambiamos BA

Notas: R = Reproducción de un proyecto anterior. Fuente: hcdiputados-ba.gov.ar

Berazategui

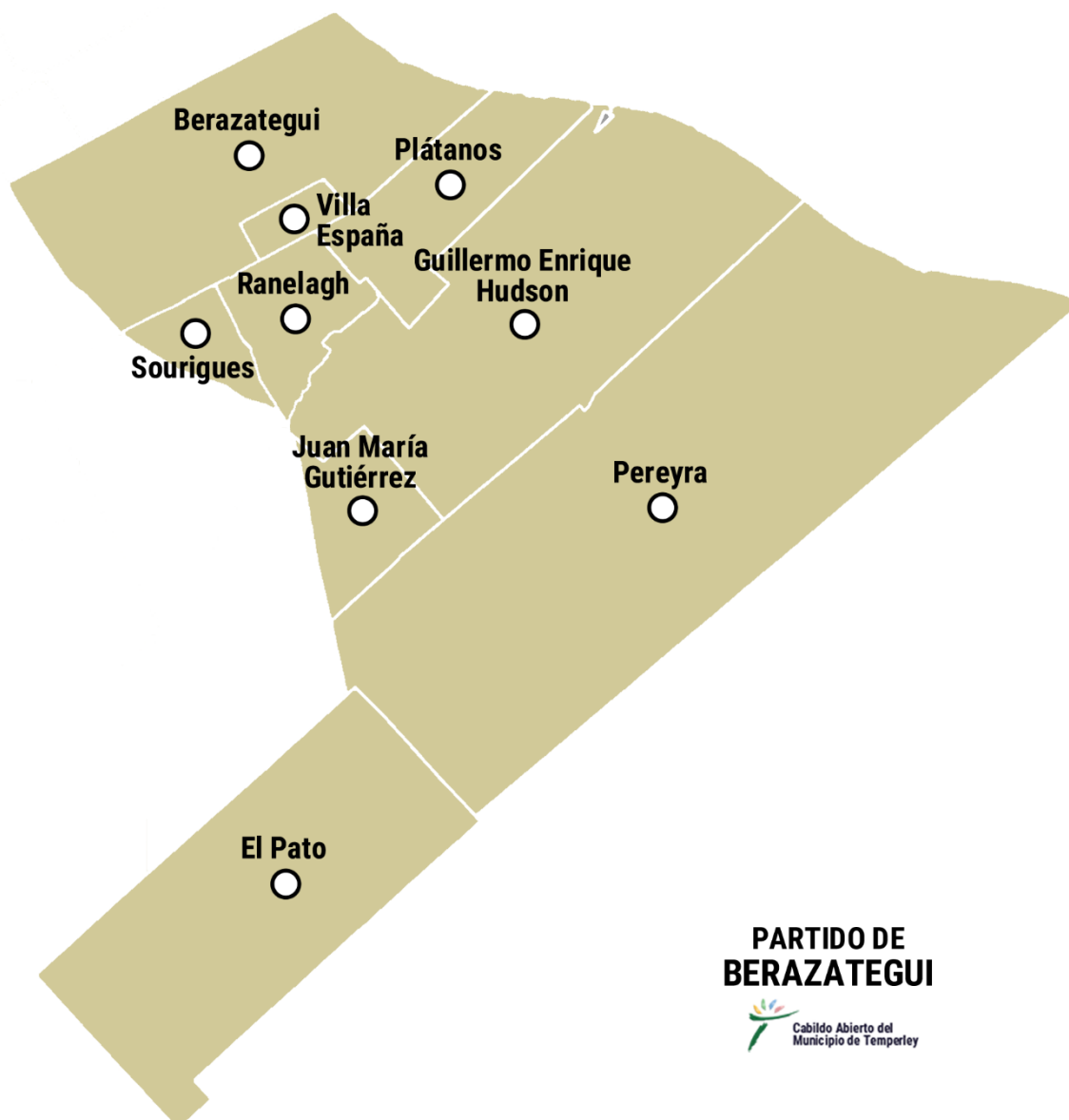
JURISDICCIÓN	Población (Censo 2022)	Superficie	Densidad
Berazategui	358.712 Hab.	223,04 Km ²	1.608,3 Hab/Km ²

LOCALIDADES (Ordenadas por población)	Población (Censo 2010)	Superficie	Densidad
Berazategui	178.342 Hab.	31,618 Km ²	5.640,5 Hab/Km ²
Guillermo Enrique Hudson	50.763 Hab.	43,398 Km ²	1170,0 Hab/Km ²
Plátanos	20.157 Hab.	11,185 Km ²	1.802,1 Hab/Km ²
Ranelagh	18.339 Hab.	6,798 Km ²	2.697,7 Hab/Km ²
Juan María Gutiérrez	16.916 Hab.	6,812 Km ²	2.483,3 Hab/Km ²
Sourigues	15.758 Hab.	3,690 Km ²	4.270,5 Hab/Km ²
Villa España	15.360 Hab.	1,917 Km ²	8.012,5 Hab/Km ²
El Pato	11.774 Hab.	36,674 Km ²	321,0 Hab/Km ²
Pereyra	2.855 Hab.	80,945 Km ²	35,3 Hab/Km ²

Fuentes: INDEC / Cabildo Abierto del Municipio de Temperley

Es parte del Área Metropolitana de Buenos Aires (AMBA). Limita con los Partidos de Quilmes, Florencio Varela y La Plata. A su vez, por sus habitantes, es el 15° gobierno local de 3er. nivel de la provincia. Su población lo convierte en el 37° gobierno de la República Argentina, por delante de 2 gobiernos de 2do. nivel (provincias): Tierra del Fuego, Antártida e Islas del Atlántico Sur y Santa Cruz. Su cabecera es la ciudad de Berazategui.

Fue creado en 1960 por división del Partido de Quilmes (Ley Provincial 6317).



En 2021 el Producto Bruto Geográfico de Berazategui alcanzó 255.296 millones de pesos y participó en el 1,6% del total de la PBA. En orden de importancia respecto del resto de los municipios se posicionó en el puesto 24. (Dirección Provincial de Estadística, 2023)

El sector industrial fue el más importante representando el 20,8% del PBG municipal, alcanzando 53.084 millones de pesos. Se destacaron la Fabricación de sustancias y productos químicos 21,2%, Elaboración de productos alimenticios y bebidas 19,5% y Fabricación de productos minerales no metálicos 9,1%.

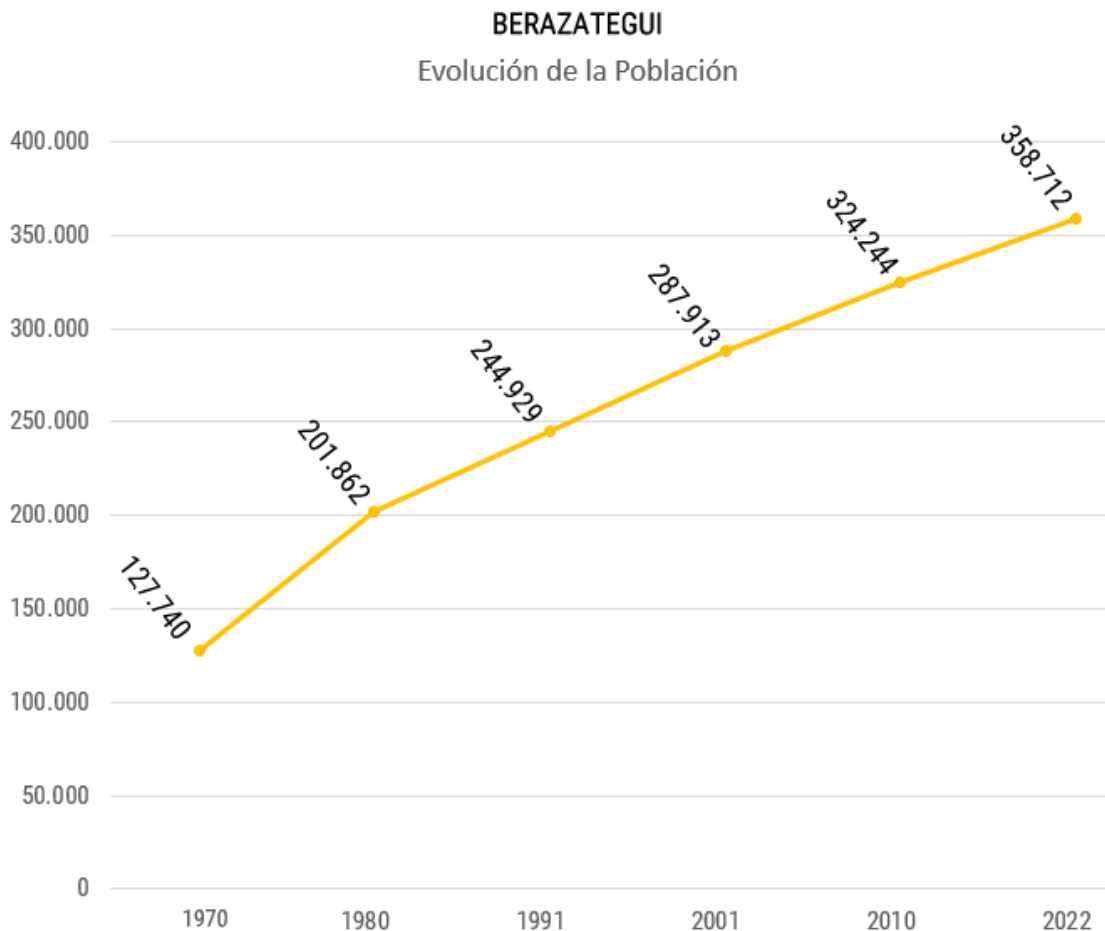
Otros dos sectores que se destacaron fueron el sector comercio y el sector inmobiliario y empresarial, aportando el 13,5% y 13,0% respectivamente del PBG del municipio.

El nivel de puestos de trabajo formal para Berazategui representó el 2,0% del total de la PBA. Se destacó la participación de puestos registrados en el total de la PBA para los sectores transporte y comunicación (2,4%), inmobiliario y empresarial (2,3%) y hoteles y restaurantes (2,3%).

Dentro del municipio el sector público reportó el 24,8% de los puestos formales de trabajo, seguido del sector industrial con el 15,6%.

En 2021 había 14 sucursales bancarias; de las cuales 9 eran de bancos privados, 4 estatales y 1 cooperativo.

Los últimos datos disponibles (Censo de 2010), arrojan que el 13,6% de la población tiene Necesidades Básicas Insatisfechas. (Sistema Estadístico Provincial, 2010)

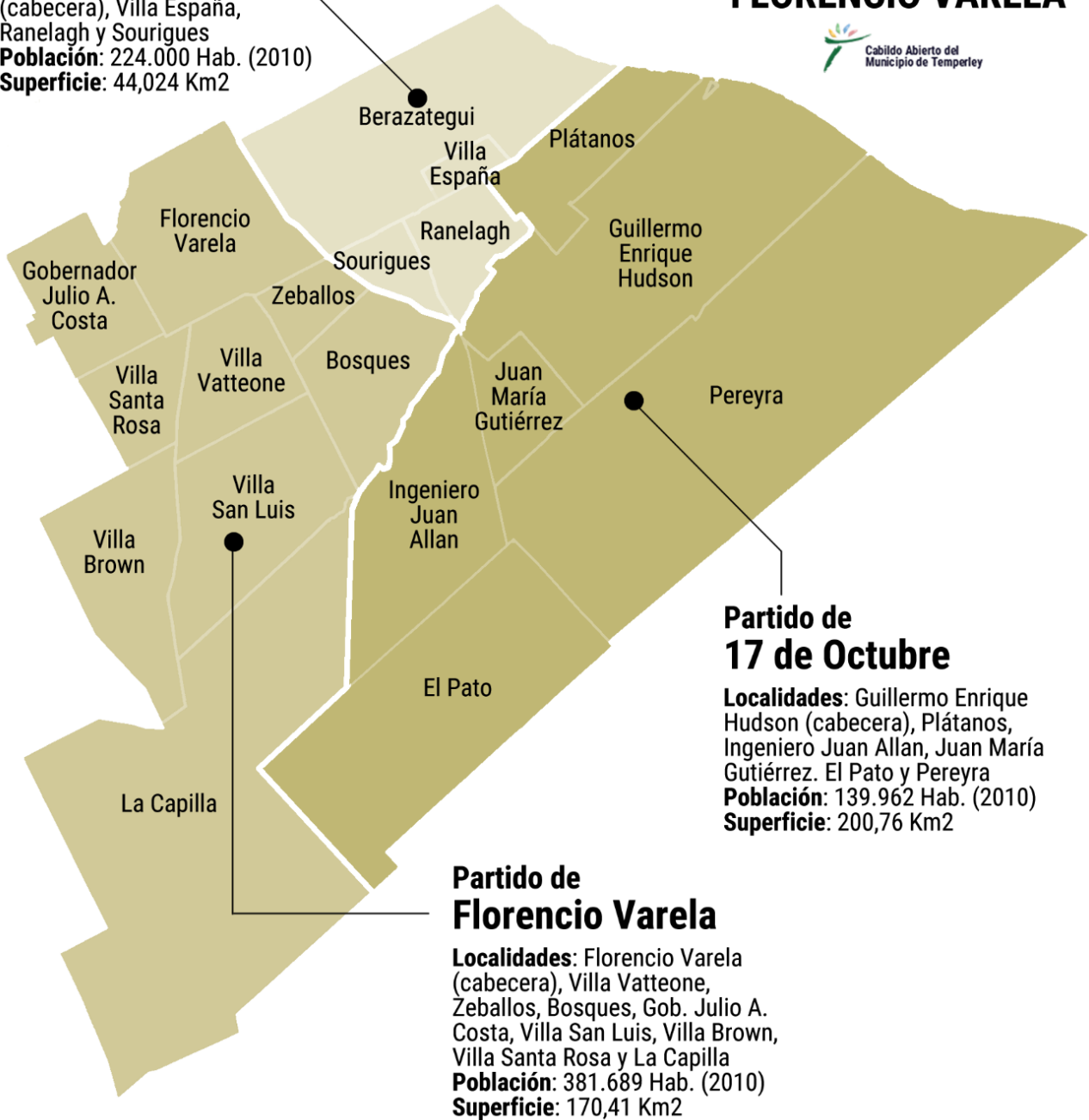


La asociación vecinal autonomista *Movimiento 17 de Octubre Nuevo Municipio* pretende la creación del Partido 17 de Octubre integrando sectores de los actuales Partidos de Berazategui y Florencio Varela.

Partido de Berazategui

Localidades: Berazategui (cabecera), Villa España, Ranelagh y Sourigues
Población: 224.000 Hab. (2010)
Superficie: 44,024 Km²

PROYECTO DE DIVISIÓN DE BERAZATEGUI y FLORENCIO VARELA



Partido de 17 de Octubre

Localidades: Guillermo Enrique Hudson (cabecera), Plátanos, Ingeniero Juan Allan, Juan María Gutiérrez, El Pato y Pereyra
Población: 139.962 Hab. (2010)
Superficie: 200,76 Km²

Partido de Florencio Varela

Localidades: Florencio Varela (cabecera), Villa Vatteone, Zeballos, Bosques, Gob. Julio A. Costa, Villa San Luis, Villa Brown, Villa Santa Rosa y La Capilla
Población: 381.689 Hab. (2010)
Superficie: 170,41 Km²

Dicho proyecto de división ha sido presentado en la legislatura bonaerense desde el año 2007.

PROYECTO DE LEY DE CREACIÓN DEL PARTIDO DE 17 DE OCTUBRE

Año	Proyecto de Ley	Autor/es	Bloque
2007	D-1142/07-18	Walter Daniel Martello	ARI
2009	D-323/09-10 R	Walter Daniel Martello	CC
2011	D-359/11-12 R	Walter Daniel Martello	CC
2013	D-213/13-14 R	Walter Daniel Martello	CC
2016	D-4071/16-17 R	Marcelo Eduardo Díaz	GEN

Notas: R = Reproducción de un proyecto anterior. Fuente: hcdiputados-ba.gov.ar

Entonces, ¿Por qué son necesarios Nuevos Municipios?

Porque los Municipios de **menor tamaño se gestionan mejor.**

Porque acerca la gestión al vecino para el **mejor control** del presupuesto comunal y de los actos de gobierno.

Porque al reducir el tamaño de la Comuna, aumenta la **representatividad**, al elegir autoridades del ámbito local.

Porque sienta las bases de una verdadera **democracia participativa.**

Porque logra que los impuestos vuelvan en prestaciones reales a la Comunidad, mejorando la **calidad de vida** de sus habitantes.

Por respeto a nuestra **identidad.**

Bibliografía consultada

- Agostino, H.N. (2017). *Los periódicos como fuentes para conocer los intentos de división de La Matanza desde una perspectiva histórica*. Antigua Matanza, Revista de historia regional, 1(2), 141-199. https://antigua.unlam.edu.ar/index.php/antigua_matanza/article/view/18/378
- Arraiza, E. (2016) *Manual de Gestión Municipal*. Konrad Adenauer Stiftung, Ciudad Autónoma de Buenos Aires.
- Asociación Amigos Ciudad de Guillermo Enrique Hudson (2009). *Proyecto de Comunicación D-323/09-10-1. Nota relacionada con el Proyecto de Ley creando el Partido 17 de Octubre sobre parte de los actuales distritos de Florencio Varela y Berazategui*. Cámara de Diputados de la Provincia de Buenos Aires. <https://intranet.hcdiputados-ba.gov.ar/proyectos/07-08d11420.doc>
- Balbín, Emiliano; Mesías, Nazarena Carla y otros -Bloque Juntos- (2021). *Proyecto de Ley D-4817/21-22. Creando el Protocolo de Evaluación para la Creación de Nuevas Provincias en el Territorio Bonaerense*. Cámara de Diputados de la Provincia de Buenos Aires. <https://intranet.hcdiputados-ba.gov.ar/proyectos/21-22D4817012021-12-2009-53-30.pdf>
- Bozzano, Horacio (2014). *Geografía y transformación con inteligencia territorial*. UNLP-CONICET, La Plata.
- Bozzano, Horacio (2016) *Inteligencia territorial y justicia territorial en América Latina. educación, políticas de Estado y transformación*. VII Congreso Iberoamericano de Estudios Territoriales y Ambientales, Manizales, Colombia.
- Bursese, Emiliano M. (2006) *Proyecto de Comunicación D-1481/05-06-1 Antecedentes relacionados con el Proyecto de Ley de creación del Municipio de Gerli*. Cámara de Diputados de la Provincia de Buenos Aires.
- Cabildo Abierto del Municipio de Temperley (2022). *Bases y Plan Estratégico*. Cabildo Abierto del Municipio de Temperley, Temperley.
- Cabildo Abierto del Municipio de Temperley (2022). *Documentos, publicaciones y notas*. Cabildo Abierto del Municipio de Temperley, Temperley.
- Cabildo Abierto del Municipio de Temperley (2022). *La pregunta no es ¿Por qué se debe crear el Municipio de Temperley?, sino ¿Por qué no?.* <https://www.temperleyweb.com/gacetilla-reunion-llavallol>

- Cabildo Abierto del Municipio de Temperley (2024). *El Municipio Modelo*. Cabildo Abierto del Municipio de Temperley, Temperley.
- Cabildo Abierto del Municipio de Temperley (2024). *La Necesidad de Creación de Nuevos Municipios*. Cabildo Abierto del Municipio de Temperley, Temperley.
- Comisión Nuevo Municipio de Altos del Tránsito (2009). *Proyecto de Comunicación D-1131/08-09-2. Nota relacionada con el Proyecto creando sobre parte del territorio perteneciente al actual Partido de Almirante Brown, el Municipio Altos del Tránsito*. Cámara de Diputados de la Provincia de Buenos Aires.
- Comisión Región Sur de la Asociación para el Reconocimiento de Nuevos Municipios de la Provincia de Buenos Aires (2017). *Proyecto de Comunicación D-2857/17-18-1. Nota relacionada con el Proyecto de Ley de creación del Municipio de Wilde*. Cámara de Diputados de la Provincia de Buenos Aires.
- De Chapeaurouge, C. (1901) *Mapa Buenos Aires y sus alrededores*. Plano Catastral de la República Argentina, Hoja N°89, Ciudad de Buenos Aires, 1901.
- De Miguel, Liliana; Mesías, Jorge Horacio; Pesce, Mario Emilio -Bloque UCR- (2000). *Proyecto de Ley D-1164/00-01. Creando sobre territorio del actual Partido de La Matanza, los nuevos Municipios que se denominarán Los Tapiales, Gregorio de Laferrere y Juan Manuel de Rosas*. Cámara de Diputados de la Provincia de Buenos Aires. <https://intranet.hcdiputados-ba.gov.ar/proyectos/00-01D1164012018-09-0317-21-53.pdf>
- Díaz, Marcelo Eduardo -Bloque GEN- (2016). *Proyecto de Ley D-31/16-17 Reproducción D-2567-09-10 Creando sobre parte del actual Partido de La Matanza, los nuevos municipios que se denominarán Los Tapiales, Gregorio de Laferrere y Juan Manuel de Rosas*. Cámara de Diputados de la Provincia de Buenos Aires.
- Díaz, Marcelo Eduardo -Bloque GEN- (2016). *Proyecto de Ley D-907/16-17 Reproducción D-202/13-14. Creando el Partido de Temperley*. Cámara de Diputados de la Provincia de Buenos Aires.
- Díaz, Marcelo Eduardo -Bloque GEN- (2016). *Proyecto de Ley D-908/16-17 Reproducción D-1441/12-13. Creando el Partido de Altos del Tránsito, sobre parte del territorio del actual distrito de Almirante Brown*. Cámara de Diputados de la Provincia de Buenos Aires.
- Díaz, Marcelo Eduardo -Bloque GEN- (2016). *Proyecto de Ley D-4071/16-17 Reproducción D-213/13-14. Creando el Partido 17 de Octubre*. Cámara de Diputados de la Provincia de Buenos Aires.

- Díaz, Marcelo Eduardo -Bloque GEN- (2017). *Proyecto de Ley D-4605/17-18-o Creando sobre el territorio perteneciente al actual Partido de La Matanza, los nuevos municipios que se denominarán Querandíes, Los Tapiales, Gregorio de Laferrere y Juan Manuel de Rosas*. Cámara de Diputados de la Provincia de Buenos Aires. <https://intranet.hcdiputados-ba.gov.ar/proyectos/17-18D4605012017-11-3018-44-17.pdf>
- Dirección Provincial de Estadística del Gobierno de la Provincia de Buenos Aires (2023). *Producto Bruto Geográfico de la Provincia de Buenos Aires (Año 2021) por Partido*. DPE, La Plata.
- Dirección de Asuntos Municipales de la Provincia de Buenos Aires (2017). *Informe sintético de caracterización socio-productiva*. DAM, La Plata.
- El 1 Digital (2022). *La Matanza no está funcionando porque el Estado está muy lejos de los vecinos*. <https://www.el1digital.com.ar/politica/fernando-asencio-la-matanza-no-esta-funcionando-porque-el-estado-esta-muy-lejos-de-los-vecinos/>
- El 1 Digital (2022). *Dividir La Matanza es el camino del bienestar*. <https://www.el1digital.com.ar/politica/para-fernando-asencio-dividir-la-matanza-es-el-camino-del-bienestar/>
- Elías, Ernesto Marcelo -Bloque UCR- (2007). *Proyecto de Ley D-1019/07-08 Reproducción D-1481/05-06-o Creando sobre el territorio perteneciente a los actuales Municipios de Avellaneda y Lanús, un nuevo municipio que se denominará Municipio de Gerli*. Cámara de Diputados de la Provincia de Buenos Aires.
- Elías, Ernesto Marcelo -Bloque UCR- (2007). *Proyecto de Ley D-1020/07-08 Reproducción D-1496/05-06. Creando el Municipio de Banfield sobre el territorio perteneciente al actual Partido de Lomas de Zamora*. Cámara de Diputados de la Provincia de Buenos Aires.
- Filloy, Daniel; Rioboó, Sandra Adriana -Bloque UCR- (2004). *Proyecto de Ley D-982/04-05 Creando sobre parte del territorio del actual Partido de Almirante Brown, el Municipio Altos del Tránsito*. Cámara de Diputados de la Provincia de Buenos Aires.
- Filloy, Daniel -Bloque UCR- (2005). *Proyecto de Ley D-1254/05-06 Creando sobre parte de los territorios de los actuales partidos de Lanús y Lomas de Zamora, el Municipio de La Ribera*. Cámara de Diputados de la Provincia de Buenos Aires. <https://intranet.hcdiputados-ba.gov.ar/proyectos/05-06d12540.doc>

- Filloy, Daniel -Bloque UCR- (2005). *Proyecto de Ley D-1496/05-06 Creando el Municipio de Banfield sobre territorio perteneciente al actual Partido de Lomas de Zamora*. Cámara de Diputados de la Provincia de Buenos Aires. <https://intranet.hcdiputados-ba.gov.ar/proyectos/05-06d14960.doc>
- Filloy, Daniel; Alfonsín, Julio César -Bloque UCR- (2005). *Proyecto de Ley D-1518/05-06-o Creando sobre el territorio perteneciente al actual Partido de Lomas de Zamora, el Municipio de Temperley, que estará formado por las localidades de Temperley, Turdera, Llavallol y San José*. Cámara de Diputados de la Provincia de Buenos Aires.
- García, Carlos Alberto -Bloque Radicales del Pueblo- (2013). *Proyecto de Ley D-1410/13-14 Reproducción D-700/10-11. Creando sobre territorio pertenecientes a los actuales Municipios de Avellaneda y Lanús, un nuevo municipio que se denominará Municipio de Gerli*. Cámara de Diputados de la Provincia de Buenos Aires.
- Giacobbe, Ricardo Fabio; Gurzi, Daniel Antonio -Bloque FpV- (2008). *Proyecto de Ley D-1131/08-09 Reproducción D-1169/06-07. Creando sobre parte del territorio del actual Partido de Almirante Brown, el Municipio de Altos del Tránsito*. Cámara de Diputados de la Provincia de Buenos Aires.
- Giustozzi, Rubén Darío -Bloque FpV- (2006). *Proyecto de Ley D-1169/06-07 Reproducción D-982/04-05. Creando sobre parte del territorio del actual Partido de Almirante Brown, el Municipio de Altos del Tránsito*. Cámara de Diputados de la Provincia de Buenos Aires.
- Gutiérrez Cabello, A. (2016). *Análisis del Producto Bruto Geográfico de la Provincia de Buenos Aires*, Centro de Economía Regional, Universidad Nacional de San Martín.
- Instituto Nacional de Estadísticas y Censos (INDEC) (2023). *Censo Nacional de Población de Población y Vivienda – Resultados definitivos*. INDEC, Ciudad Autónoma de Buenos Aires.
- Instituto Nacional de Estadísticas y Censos (INDEC) (2022). *Gobiernos Locales, Código Numérico*. INDEC, Ciudad Autónoma de Buenos Aires. https://www.indec.gob.ar/ftp/cuadros/menu superior/clasificadores/anexo_codigo_gobiernos_locales_2022.pdf
- Manzano, F. A. y Velázquez, G. A. (2016). *Calidad de vida y desigualdad en el Área Metropolitana de Buenos Aires. Análisis a nivel de fracción censal*. Cardinalis,

Revista del Departamento de Geografía, Universidad Nacional de Córdoba, Córdoba.

Martello, Walter Daniel -Bloque ARI- (2006). *Proyecto de Ley D-916/07-08 Reproducción. Creación del nuevo Municipio de Banfield sobre el territorio perteneciente al actual Partido de Lomas de Zamora*. Cámara de Diputados de la Provincia de Buenos Aires. <https://intranet.hcdiputados-ba.gov.ar/proyectos/07-08d9160.doc>

Martello, Walter Daniel -Bloque ARI- (2007). *Proyecto de Ley D-917/07-08 Reproducción D-1518/05-06. Creando sobre el territorio perteneciente al actual Partido de Lomas de Zamora, el Municipio de Temperley, que estará formado por las localidades de Temperley, Turdera, Llavallol y San José*. Cámara de Diputados de la Provincia de Buenos Aires. <https://intranet.hcdiputados-ba.gov.ar/proyectos/07-08d9170.doc>

Martello, Walter Daniel -Bloque ARI- (2007). *Proyecto de Ley D-1142/07-08. Creando sobre parte del territorio perteneciente al actual Partido de Berazategui y Florencio Varela, un nuevo Partido que llevará el nombre de 17 de Octubre*. Cámara de Diputados de la Provincia de Buenos Aires.

Martello, Walter Daniel -Bloque CC- (2009). *Proyecto de Ley D-7/09-10 Reproducción D-917/07-08. Creando el Partido de Temperley, sobre parte del territorio del actual Partido de Lomas de Zamora*. Cámara de Diputados de la Provincia de Buenos Aires. <https://intranet.hcdiputados-ba.gov.ar/proyectos/09-10d70.doc>

Martello, Walter Daniel -Bloque CC- (2009). *Proyecto de Ley D-37/09-10. Creando sobre el actual territorio del Partido de Lomas de Zamora, el Municipio Presidente Arturo Umberto Illia*. Cámara de Diputados de la Provincia de Buenos Aires. <https://intranet.hcdiputados-ba.gov.ar/proyectos/09-10d370.doc>

Martello, Walter Daniel -Bloque CC- (2009). *Proyecto de Ley D-323/09-10 Reproducción D-1142/07-08. Creando el Partido 17 de Octubre sobre parte de los actuales distritos de Florencio Varela y Berazategui*. Cámara de Diputados de la Provincia de Buenos Aires. <https://intranet.hcdiputados-ba.gov.ar/proyectos/09-10d3230.doc>

Martello, Walter Daniel -Bloque CC- (2009). *Proyecto de Ley D-609/09-10 Reproducción D-1496/05-06. Creando el Municipio de Banfield, sobre parte del territorio del actual distrito de Lomas de Zamora*. Cámara de Diputados de la Provincia de Buenos Aires. <https://intranet.hcdiputados-ba.gov.ar/proyectos/09-10d6090.doc>

- Martello, Walter Daniel -Bloque CC- (2010). *Proyecto de Ley D-395/10-11 Reproducción D-1131/08-09. Creando sobre parte del territorio del actual Partido de Almirante Brown, el Municipio de Altos del Tránsito*. Cámara de Diputados de la Provincia de Buenos Aires. <https://intranet.hcdiputados-ba.gov.ar/proyectos/10-11d3950.doc>
- Martello, Walter Daniel -Bloque CC-; Moreau, Cecilia -Bloque FR- (2010). *Proyecto de Ley D-700/10-11 Reproducción D-1019/07-08 Creando el Municipio de Gerli*. Cámara de Diputados de la Provincia de Buenos Aires.
- Martello, Walter Daniel -Bloque CC- (2010). *Proyecto de Ley D-2567/09-10 Creando sobre parte del territorio perteneciente al actual Partido de La Matanza, los nuevos municipios que se denominarán Los Tapiales, Gregorio de Laferrere y Juan Manuel de Rosas*. Cámara de Diputados de la Provincia de Buenos Aires. <https://intranet.hcdiputados-ba.gov.ar/proyectos/09-10d25670.doc>
- Martello, Walter Daniel -Bloque CC- (2011). *Proyecto de Ley D-72/11-12 Reproducción D-7/09-10. Creando el Partido de Temperley, sobre parte del territorio del actual distrito de Lomas de Zamora*. Cámara de Diputados de la Provincia de Buenos Aires. <https://intranet.hcdiputados-ba.gov.ar/proyectos/11-12d720.doc>
- Martello, Walter Daniel -Bloque CC- (2011). *Proyecto de Ley D-79/11-12 Reproducción D-609/10-11. Creando el Municipio de Banfield, sobre parte del actual territorio de Lomas de Zamora*. Cámara de Diputados de la Provincia de Buenos Aires.
- Martello, Walter Daniel -Bloque CC- (2011). *Proyecto de Ley D-80/11-12 Reproducción D-2567/09-10. Creando sobre parte del territorio perteneciente al actual Partido de La Matanza, los nuevos municipios que se denominan Los Tapiales, Gregorio de Laferrere y Juan Manuel de Rosas*. Cámara de Diputados de la Provincia de Buenos Aires. <https://intranet.hcdiputados-ba.gov.ar/proyectos/11-12d800.doc>
- Martello, Walter Daniel -Bloque CC- (2011). *Proyecto de Ley D-359/11-12 Reproducción D-323/09-10. Creando el Partido 17 de Octubre sobre parte de los actuales distritos de Florencio Varela y Berazategui*. Cámara de Diputados de la Provincia de Buenos Aires. <https://intranet.hcdiputados-ba.gov.ar/proyectos/11-12d3590.doc>
- Martello, Walter Daniel -Bloque CC- (2012). *Proyecto de Ley D-147/12-13 Reproducción D-7/09-10. Creando el Partido de Temperley, sobre parte del*

territorio del actual Partido de Lomas de Zamora. Cámara de Diputados de la Provincia de Buenos Aires.

Martello, Walter Daniel -Bloque CC- (2012). *Proyecto de Ley D-148/12-13 Reproducción D-37/09-10. Creando sobre parte del actual territorio del Partido de Lomas de Zamora, el Municipio de Presidente Arturo Umberto Illia. Cámara de Diputados de la Provincia de Buenos Aires.*

Martello, Walter Daniel -Bloque CC- (2012). *Proyecto de Ley D-153/12-13 Reproducción D-609/09-10. Creando el Municipio de Banfield. Cámara de Diputados de la Provincias de Buenos Aires.*

Martello, Walter Daniel -Bloque CC- (2012). *Proyecto de Ley D-161/12-13 Reproducción D-2567/09-10. Creando sobre parte del territorio perteneciente al actual Partido de La Matanza, los nuevos municipios que se denominan Los Tapiales, Gregorio de Laferrere y Juan Manuel de Rosas. Cámara de Diputados de la Provincia de Buenos Aires.*

Martello, Walter Daniel -Bloque CC- (2012). *Proyecto de Ley D-1441/12-13 Reproducción D-395/10-11. Creando sobre parte del territorio del actual Partido de Almirante Brown, el Municipio de Altos del Tránsito. Cámara de Diputados de la Provincia de Buenos Aires. <https://intranet.hcdiputados-ba.gov.ar/proyectos/12-13d14410.doc>*

Martello, Walter Daniel -Bloque CC- (2013). *Proyecto de Ley D-202/13-14 Reproducción D-72/11-12. Creando el Partido de Temperley, que estará conformado por las localidades de Temperley, Turdera, Llavallol y San José. Cámara de Diputados de la Provincia de Buenos Aires.*

Martello, Walter Daniel -Bloque CC- (2013). *Proyecto de Ley D-209/13-14 Reproducción D-79/11-12. Creando el Municipio de Banfield. Cámara de Diputados de la Provincias de Buenos Aires.*

Martello, Walter Daniel -Bloque CC- (2013). *Proyecto de Ley D-210/13-14 Reproducción D-80/11-12. Creando los nuevos municipios de Los Tapiales, Gregorio de Laferrere y Juan Manuel de Rosas. Cámara de Diputados de la Provincia de Buenos Aires.*

Martello, Walter Daniel -Bloque CC- (2013). *Proyecto de Ley D-213/13-14 Reproducción D-359/11-12. Creando el Partido de 17 de Octubre. Cámara de Diputados de la Provincia de Buenos Aires.*

Mesías, Nazarena Carla -Bloque Acuerdo Cívico – UCR + GEN- (2023). *Proyecto de Ley D-2002/23-24 Reproducción D-2132/15-16. Creando sobre territorio*

perteneciente a los actuales Municipios de Avellaneda y Lanús, un nuevo municipio que se denominará Municipio de Gerli. Cámara de Diputados de la Provincia de Buenos Aires.

Miranda, Valentín; Balbín, Emiliano y otros -Bloque UCR + Cambio Federal) (2024). *Proyecto de Ley D-16/24-25. Creando el Marco Normativo para el Reconocimiento de Nuevos Municipios.* Cámara de Diputados de la Provincia de Buenos Aires. <https://intranet.hcdiputados-ba.gov.ar/proyectos/24-25D16012024-03-0112-50-24.pdf>

Moreau, Cecilia -Bloque FR- (2015). *Proyecto de Ley D-2132/15-16 Reproducción D-1410/13-14. Creando sobre territorio perteneciente a los actuales Municipios de Avellaneda y Lanús, el Municipio de Gerli.* Cámara de Diputados de la Provincia de Buenos Aires.

Movimiento por la Autonomía de Gerli (2006) *Proyecto de Comunicación D-1481/05-06-2 Nota relacionada con la creación del Municipio de Gerli.* Cámara de Diputados de la Provincia de Buenos Aires.

Novick, A.; Favelukes, G. y Vecslir, L. (2015) *Mapas, planes y esquemas en la construcción del Gran Buenos Aires.* Anales del Instituto de Arte Americano. https://ri.conicet.gov.ar/bitstream/handle/11336/59924/CONICET_Digital_Nro.7bff58a1-2f80-4baf-874c-40967b6c1635_B.pdf?sequence=5&isAllowed=y

París, Sandra Silvina -Bloque JxC- (2020). *Proyecto de Ley D-1769/20-21 Reproducción D-907/16-17. Creando sobre parte del actual Municipio de Lomas de Zamora, el Municipio de Temperley.* Cámara de Diputados de la Provincia de Buenos Aires.

París, Sandra Silvina -Bloque JxC- (2020). *Proyecto de Ley D-1768/20-21 Reproducción D-209/13-14. Creando sobre parte del territorio perteneciente al actual Partido de Lomas de Zamora, el Municipio de Banfield.* Cámara de Diputados de la Provincia de Buenos Aires.

Pérez, Fernando -Bloque Cambiemos BA- (2017). *Proyecto de Ley D-2857/17-18 Creando el Municipio de Wilde.* Cámara de Diputados de la Provincia de Buenos Aires. <https://intranet.hcdiputados-ba.gov.ar/proyectos/17-18D2857012017-07-1115-57-15.pdf>

Pérez, Fernando -Bloque Cambiemos BA- (2018). *Proyecto de Ley D-3235/18-19 Reproducción D-18/05-06. Creando sobre territorio perteneciente al actual Partido de La Matanza, los nuevos Municipios que se denominarán Los Tapiales, Gregorio*

de Laferrere y Juan Manuel de Rosas. Cámara de Diputados de la Provincia de Buenos Aires.

Pérez, Fernando -Bloque Cambiemos BA- (2018). *Proyecto de Ley D-3950/18-19 Reproducción D-1441/12-13. Creando el Partido de Altos del Tránsito, sobre parte del actual distrito de Almirante Brown.* Cámara de Diputados de la Provincia de Buenos Aires.

Pérez, Fernando -Bloque Cambio Federal- (2020). *Proyecto de Ley D-171/20-21 Reproducción D-3950/18-19. Creando el Partido de Altos del Tránsito, sobre parte del actual distrito de Almirante Brown.* Cámara de Diputados de la Provincia de Buenos Aires.

Pérez, Fernando -Bloque Cambio Federal- (2020). *Proyecto de Ley D-1954/20-21 Reproducción D-3235/18-19. Creando sobre territorio perteneciente al actual Partido de La Matanza, los nuevos Municipios que se denominarán Los Tapiales, Gregorio de Laferrere y Juan Manuel de Rosas.* Cámara de Diputados de la Provincia de Buenos Aires.

Provincia de Buenos Aires (1958). *Decreto Ley 6769/58.* La Plata.

Rioboó, Sandra Adriana -Bloque Alianza- (2003). *Proyecto de Ley 1148/03-04 Reproducción Ley D-1164/00-01. Creando en territorio del actual Partido de La Matanza, los nuevos Municipios de Los Tapiales, Gregorio de Laferrere y Juan Manuel de Rosas.* Cámara de Diputados de la Provincia de Buenos Aires.

Rioboó, Sandra Adriana -Bloque UCR- (2005). *Proyecto de Ley D-18/05-06 Reproducción D-1148/03-04. Creación en territorio del actual Partido de La Matanza de los nuevos Municipios de Los Tapiales, Gregorio de Laferrere y Juan Manuel de Rosas.* Cámara de Diputados de la Provincia de Buenos Aires. <https://intranet.hcdiputados-ba.gov.ar/proyectos/05-06D18012018-09-0317-20-06.pdf>

Rioboó, Sandra Adriana -Bloque UCR- (2005). *Proyecto de Ley D-1481/05-06 Creando sobre territorio pertenecientes a los actuales Municipios de Avellaneda y Lanús, un nuevo Municipio que se denominará Municipio de Gerli.* Cámara de Diputados de la Provincia de Buenos Aires. <https://intranet.hcdiputados-ba.gov.ar/proyectos/05-06d14810.doc>

Scotto, M. (2018) *Por qué dividir La Matanza.* Ciudadanía Metropolitana. <https://ciudadaniametropolitana.org.ar/2018/09/porque-dividir-la-matanza/>

Sistema de Información, Evaluación y Monitoreo de Programas Sociales (SIEMPRO) del Consejo Nacional de Coordinación de Políticas Sociales (2019). *Informe del Partido de La Matanza*. SIEMPRO, Ciudad Autónoma de Buenos Aires.

Sistema de Información, Evaluación y Monitoreo de Programas Sociales (SIEMPRO) del Consejo Nacional de Coordinación de Políticas Sociales (2019). *Informe del Partido de Lomas de Zamora*. SIEMPRO, Ciudad Autónoma de Buenos Aires.

Sistema Estadístico Provincial (SEP) de la Provincia de Buenos Aires. *Población con Necesidades Básicas Insatisfechas, Provincia de Buenos Aires, 1980-2010*. La Plata.

Vilchez, V. C. y Flore, H. (2010) *Gobiernos locales en Argentina. El modelo europeo y el modelo anglosajón*. Revista Kairos, Universidad de San Luis.

Los Autores

Rolando Ríos

Es cartógrafo (ITBA) y especialista en sistemas de información geográfica, infraestructuras de datos espaciales e inteligencia territorial (FLACSO). Ha realizado cursos de perfeccionamiento en Argentina, Brasil y Gran Bretaña. Ha sido representante argentino ante la Organización Hidrográfica Internacional en varios grupos técnicos de trabajo y en el Comité Hidrográfico Antártico. Ha sido miembro de la Infraestructura de Datos Espaciales de la República Argentina (IDERA) en el grupo de trabajo de Datos Básicos y Fundamentales. Ha dictado conferencias y charlas sobre estos temas.

Se ha formado en temas de la administración pública. Tiene un Posgrado en Gestión Pública (FCE-UBA) y se encuentra cursando un Posgrado en Big Data e Inteligencia Territorial (FLACSO). Ha participado como consultor en el programa Agenda Digital de la República Argentina, perteneciente a la Jefatura de Gabinete de Ministros.

Su historia académica se completa con una Diplomatura en Gerenciamiento de Proyectos (UNTreF), Gestión de Proyectos de Desarrollo (BID), Especialización en Gestión y Vinculación Tecnológica (UNR), Diplomatura en Ciencia y Técnica para la Defensa (UNLZ), y cursos de Modernización del Estado, Ética Pública, Planificación Estratégica o Fundamentos y Técnicas de Negociación.

Es miembro del Cabildo Abierto del Municipio de Temperley, habiendo realizado estudios y publicaciones de análisis y difusión, que se encuentran disponibles en TemperleyWeb.com.

Jorge Lugea

Es técnico industrial y ex Concejal. Es, además, Especialista en Energía Solar Térmica (Universidad Carlos III, Madrid). Es calculista, y ha sido docente durante 35 años en Escuelas de Nivel Medio y Preuniversitario, en asignaturas como Matemática, Física y Tecnología.

Es autor de desarrollos de cálculos científicos y estadísticos, que ha volcado en trabajos como *Determinación de la Calidad de Vida Regional* a partir de datos censales.

Ha sido Concejal de Lomas de Zamora durante dos períodos. Durante su gestión fue autor de las primeras normas sobre Medioambiente, Tratamiento de residuos y Creación de la Asamblea de Ecología e Impacto ambiental. También ha

trabajado arduamente en el Uso Racional de Energía y Energías alternativas limpias y renovables.

Es miembro del Cabildo Abierto del Municipio de Temperley, realizando colaboraciones y estudios en temas políticos, socio-económicos y socio-ambientales.

Eduardo Jorge Tagliani


Es abogado (UBA) especializado en Derecho de Familia y Mediación. Ha sido profesor de Enseñanza Media de las asignaturas Instrucción Cívica y Derecho Constitucional, Proyectos y Metodología de la Investigación (en inglés), Derechos Humanos y Ciudadanía y Sociología (en inglés). Actualmente dicta Filosofía y Epistemología para el Plan UBA XXI.

Como profesor universitario fue auxiliar de Derecho Político de la Facultad de Derecho de la UBA. Luego fue profesor asociado de Derecho Civil III (Contratos) y de Práctico Forense II (Informática Jurídica) y profesor titular de la cátedra de Realidad Social Latinoamericana y Derecho de la UNLZ. Ha dictado conferencias y participado en charlas y debates en relación a los temas dictados.

Fue miembro fundador del Instituto de Derecho Internacional Público Dr. Luis María Drago de Lomas de Zamora; del Instituto de Derecho Comercial del Colegio de Abogados de Lomas de Zamora; del Instituto de Derecho de Informática Jurídica de dicho Colegio. Junto a colegas de distintos puntos del país fundó en Córdoba, la Asociación de Abogados de la Previsión Social, siendo su primer presidente. Ha sido fundador e integrante del Consejo de la Asociación Americana de Juristas (AAJ). Junto a un grupo profesional multidisciplinario, creó la Fundación de Estudios Jurídicos, Económicos, Sociales y Políticas del Sur (Fundación Sur), integrando su primer Consejo Ejecutivo. También es fundador de la Asociación de Abogados de Temperley, de la cual fue presidente.

Es miembro del Cabildo Abierto del Municipio de Temperley, siendo autor de documentos técnicos y de difusión.

Últimas publicaciones




El Municipio Modelo

Ríos, R.; Lugea, J. (Colab.); Tagliani, E. (Colab.), 2024

Un "Municipio modelo" se refiere a una entidad local que ejemplifica las mejores prácticas en gobernanza sostenible, representativa, transparente, con servicios públicos y calidad de vida para sus habitantes. Identificar las líneas de acción y desarrollar la aproximación estratégica a cada uno de ellas es la finalidad de esta obra.

[Descargar PDF](#)




La Necesidad de Creación de Nuevos Municipios

Ríos, R.; Lugea, J. (Colab.); Tagliani, E. (Colab.), 2024

Entender el problema es la primera parte de la solución. La población de la provincia de Buenos Aires se multiplicó por 900 desde 1820, sin embargo, la cantidad de municipios solo creció 5 veces, desde los 28 de aquellos años hasta los actuales 135.

[Descargar PDF](#)



Los Gigantes del Conurbano

Ríos, R.; Lugea, J. (Colab.); Tagliani, E. (Colab.), 2024

La Matanza, Lomas de Zamora, Quilmes, Almirante Brown, Florencio Varela, Lanús, Avellaneda y Berazategui bajo la lupa en este informe estadístico detallado que incluye datos comparados, origen e historia territorial, proyectos de ley de división, aspectos demográficos y principales variables económicas.

[Descargar PDF](#)



El Cabildo Abierto del Municipio de Temperley

Somos una asociación vecinal sin filiación política, ideológica, económica, religiosa ni de ninguna otra naturaleza. Somos integrantes de la Asociación para el Reconocimiento de Nuevos Municipios en la Provincia de Buenos Aires.

Nuestra entidad, nacida en 1992 al calor de la lucha de muchos ciudadanos y ciudadanas residentes en las localidades de Llavallol, Temperley, Turdera y San José para lograr el reconocimiento municipal, fue conocida al principio como Cabildo Abierto de la Comunidad para trocar ese nombre en el mes de octubre de 1995 al de Cabildo Abierto de La Franja.

Desde finales del año 1997, cuando en Asamblea se decidió su actual nombre teniendo en cuenta su larga historia, la vida de sus vecinos e instituciones y su importancia en la red ferroviaria nacional, los integrantes del Cabildo Abierto del Municipio de Temperley participaron activamente en el Consejo Asesor de la Secretaría Municipal de Coordinación para la División Territorial de Lomas de Zamora.

Nuestro Objeto Social fue definido el 2 de octubre de 1995 de la siguiente manera: "Organizar el esfuerzo de sus asociados tendiente a sostener, conservar y consolidar la integridad territorial, histórica, social, urbana, cultural y económica de las localidades de Temperley, Turdera, Llavallol y San José, dentro del marco organizativo de un Municipio Autónomo. Propender por todos los medios a su alcance a la creación de dicho Municipio y el otorgamiento al mismo de su autonomía administrativa, política y económica. Elaborar un proyecto integral de Municipio Autónomo que responda a las necesidades, aspiraciones y posibilidades mencionadas, sobre la base del consenso de sus habitantes."

www.temperleyweb.com/cabildotemperley

