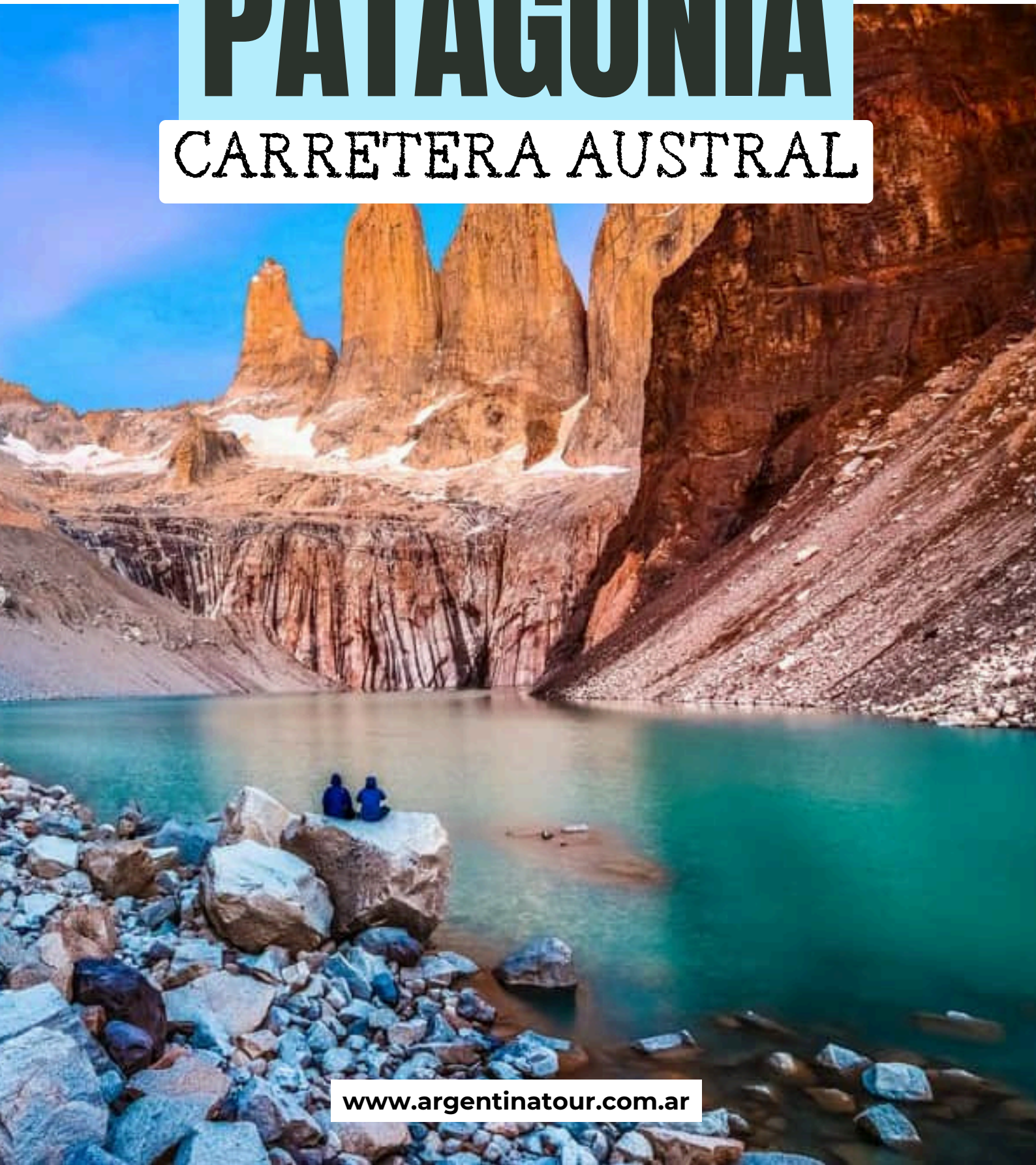


PATAGONIA

CARRETERA AUSTRAL





DESCUBRE LA MAGIA DE LA PATAGONIA ARGENTINA

Descubre la esencia de la Patagonia con los verdaderos Tour Líderes de la región. Si alguna vez soñaste con paisajes imponentes, naturaleza en estado puro y aventuras inolvidables, la Patagonia Argentina te espera. Un destino donde la inmensidad de los glaciares, la majestuosidad de la Cordillera de los Andes y la belleza indómita de sus lagos y bosques te dejarán sin aliento.

Nos especializamos en brindarte una experiencia única, asegurando cada traslado en bus para que solo te preocupes por disfrutar.

Desde la vibrante Buenos Aires hasta los paisajes inigualables de la Península Valdés, los glaciares imponentes y las montañas de El Chaltén, cada día será una nueva aventura.

Avistaremos ballenas, exploraremos bosques petrificados, realizaremos trekking en escenarios majestuosos y navegaremos por el Lago Argentino para admirar el imponente Glaciar Perito Moreno.

Con nuestra experiencia y dedicación, vivirás la Patagonia de manera auténtica, cómoda y segura.

¡Te acompañamos en este viaje inolvidable!

ITINERARIO

Día 1: Vuelo Madrid - Buenos Aires

Día 2: Tour completo por Buenos Aires.

Día 3: Vuelo Buenos Aires - Punta tombo.

Día 4: Península Valdés.

Día 5: Viaje desde Puerto Madryn a Esquel.

Día 6: Esquel - La Junta (Chile)

Día 7: La Junta - Coyhaique (Chile)

Día 8: Coyhaique - Los Antiguos

Día 9: Los Antiguos- Cueva de las manos- Posadas.

Día 10: Caminata Lago Posadas.

Día 11: Posadas - Chaltén.

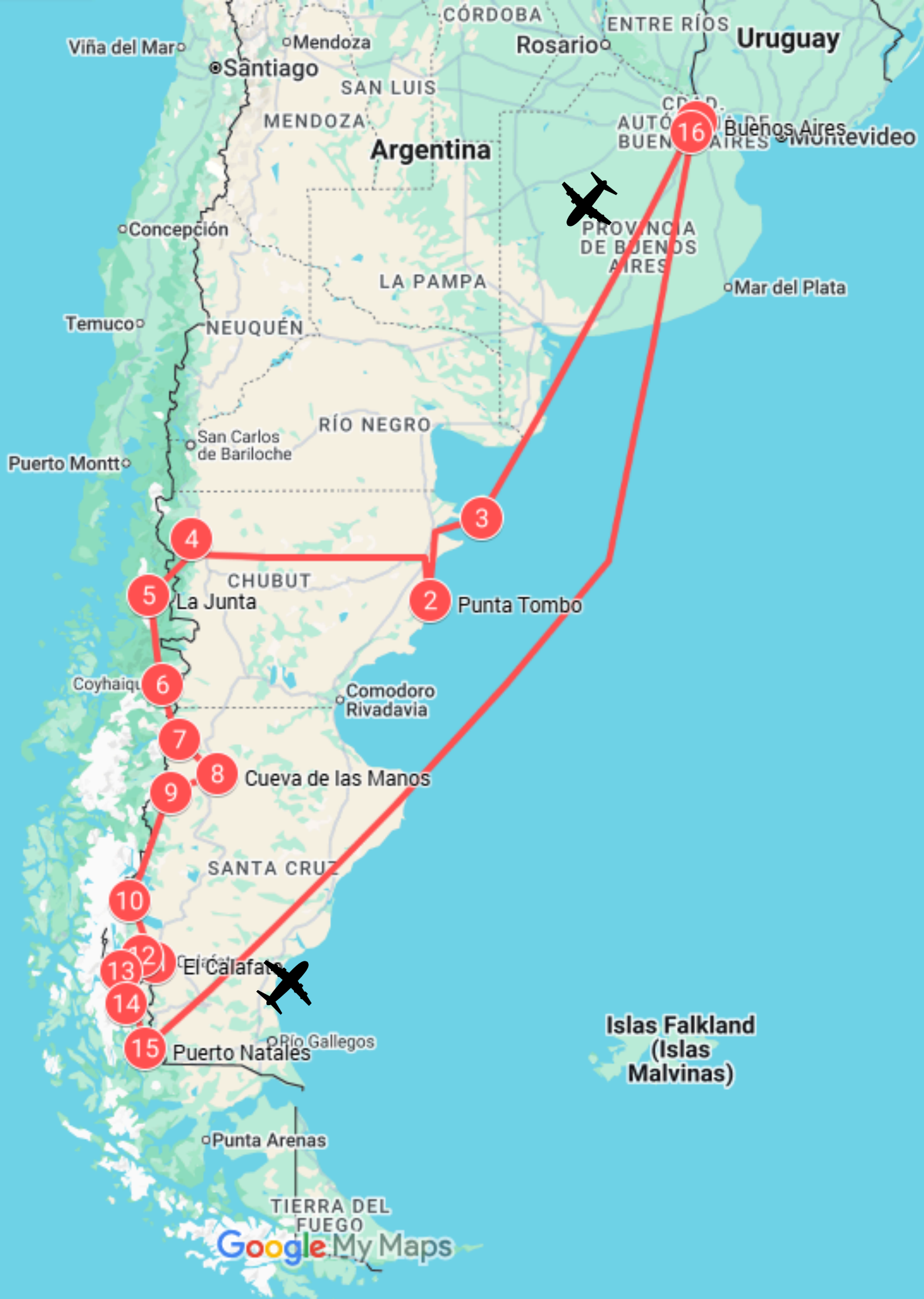
Día 12: Trekking Chalten.

Día 13: Navegación Lago Argentino | Glaciar Perito Moreno.

Día 14: Calafate - Torres del Paine - Puerto Natales

Día 15: Puerto Natales - Aeropuerto Calafate

Día 16: Ezeiza - País de origen.





Dia 1



Tour completo por Buenos Aires

Día 2



Exploraremos los puntos más emblemáticos de Buenos Aires, una ciudad vibrante que combina tradición, modernidad y una rica historia.

Nuestro recorrido incluirá:

- Plaza de Mayo: Epicentro histórico de la ciudad, rodeado de edificios icónicos como la Casa Rosada, la Catedral Metropolitana y el Cabildo.
- San Telmo: Uno de los barrios más antiguos, famoso por sus calles adoquinadas, mercados y el espíritu del tango.
- La Boca: Barrio colorido y pintoresco, hogar de Caminito, una calle-museo llena de arte y cultura local.
- Puerto Madero: El área más moderna de la ciudad, con paseos junto al río y restaurantes de primera categoría.
- Recoleta: Conocido por su elegante arquitectura y el famoso Cementerio de la Recoleta, donde descansan figuras históricas como Eva Perón.
- Palermo: Un barrio dinámico con parques, jardines botánicos y una vibrante escena gastronómica.

El tour se realiza en aproximadamente 6-8 horas e incluye paradas estratégicas para disfrutar de cada punto destacado. Además, contaremos con guías especializados que brindarán detalles sobre la cultura, historia y vida cotidiana de esta fascinante ciudad.

Opcional: Al finalizar, se puede incluir una cena-show de tango para cerrar el día con una experiencia típicamente porteña

Buenos Aires | Trelew/Madryn | Punta Tombo

Día 3.

Hoy tomaremos un vuelo desde Aeroparque (AEP) hacia Puerto Madryn (PMY) o Trelew (REL), según disponibilidad. El vuelo tiene una duración aproximada de 1.5 horas.

Nos dirigiremos luego a Punta Tombo, uno de los puntos más emblemáticos de la Patagonia y hogar de una de las mayores colonias de pingüinos de Magallanes. El viaje dura aproximadamente 1.5 horas desde Trelew, y al llegar, nos adentraremos en este fascinante entorno natural donde podremos observar miles de pingüinos en su hábitat.


Durante la visita, caminaremos por un sendero que nos llevará hasta la costa, donde los pingüinos se encuentran anidando, alimentándose y realizando sus rituales de cortejo.

Además de los pingüinos, la zona es rica en fauna, por lo que es posible avistar otras especies como cormoranes, lobos marinos y, con suerte, algún zorro o guanaco.

Al finalizar la visita, regresaremos a Puerto Madryn, donde pasaremos la noche. Esta ciudad costera es conocida por su arquitectura de estilo gallego y sus restaurantes que ofrecen mariscos frescos y platos típicos de la región.

Noche en Puerto Madryn, para descansar y prepararnos para el siguiente día de aventura.

Nota: La temporada de pingüinos se extiende desde septiembre hasta abril, durante estos meses miles de pingüinos cumplen el ciclo de reproducción, nacimiento, aprendizaje e independencia de los jóvenes.





Día 4.


Península Valdés



Nos dirigiremos hacia Puerto Pirámides, desde donde embarcaremos en una navegación para observar a las majestuosas ballenas francas australes. Esta actividad es una de las principales atracciones de la región, y dependiendo de la temporada (disponible hasta el 10 de diciembre), podremos ver de cerca a estos gigantes marinos mientras se acercan a las embarcaciones.




Además de las ballenas, la Península Valdés es hogar de una gran diversidad de fauna, incluyendo elefantes marinos, lobos marinos, pingüinos y cormoranes. También podremos disfrutar de su paisaje único de costas rocosas y playas vírgenes. Península Valdés es una de las reservas naturales más importantes de Argentina, declarada Patrimonio de la Humanidad por la UNESCO.



Al finalizar la navegación, regresaremos a Puerto Madryn para pasar la noche. Esta ciudad costera es famosa por su ambiente relajado y su oferta gastronómica, destacando los mariscos frescos y los platos de pescado.

Noche en Puerto Madryn.



Nota: La temporada de avistaje de ballenas concluye el 10 de diciembre, pero la región sigue ofreciendo actividades destacadas como visitas a colonias de pingüinos y exploraciones en sus paisajes únicos.



Puerto Madryn | Esquel

Día 5.

Hoy comenzamos un trayecto de aproximadamente 600 km desde Puerto Madryn hacia Esquel, lo que nos tomará alrededor de 8-9 horas de viaje. Durante el recorrido, atravesaremos la vasta estepa patagónica, donde podremos disfrutar de paisajes abiertos, mesetas y pequeños pueblos. Este es un viaje por carreteras de campo, rodeados de un paisaje árido y único que caracteriza a la región.

A medida que nos aproximamos a la cordillera de los Andes, el paisaje cambia, con montañas y bosques que anuncian nuestra llegada a Esquel, un pintoresco pueblo de montaña, conocido por su proximidad al **Parque Nacional Los Alerces**.

Al llegar a Esquel, podremos descansar en un acogedor alojamiento y disfrutar de la tranquilidad del pueblo. Si el tiempo lo permite, podremos dar un paseo por sus calles o descansar tras un largo día de viaje.



Día 6.

Esquel | La Junta (Chile)



Hoy partimos de Esquel hacia La Junta, un pequeño y pintoresco pueblo en Chile, en un trayecto de aproximadamente 4 horas. El recorrido nos llevará a través de la cordillera de los Andes, cruzando un paisaje impresionante de valles, bosques de lenga y coihue (árboles nativos), con vistas panorámicas de montañas cubiertas de nieve (dependiendo de la temporada) y ríos cristalinos como el Río Futaleufú.



A lo largo del viaje, realizaremos paradas estratégicas para disfrutar de los hermosos paisajes patagónicos y capturar algunas fotos. Al llegar a La Junta, un pueblo rodeado de naturaleza, tendremos tiempo libre para explorar sus alrededores, donde podemos hacer una caminata por el Parque Nacional Queulat o relajarnos junto al Río Cisnes, famoso por sus aguas claras y paisajes idílicos.



Noche en La Junta, donde podremos descansar en un acogedor hotel o lodge, disfrutando de la tranquilidad de este rincón de la Patagonia chilena.

La Junta (Chile) | Coyhaique

Día 7.

Después del desayuno, partimos hacia Coyhaique, la capital de la Región de Aysén, en un trayecto de aproximadamente 5 horas por la espectacular Carretera Austral.

Durante el viaje, disfrutaremos de paisajes de montañas, bosques de lenga y coihue, y ríos como el Baker. Haremos paradas en puntos panorámicos como el Mirador Río Simpson para disfrutar de la belleza natural de la región.

A nuestra llegada a Coyhaique, una ciudad rodeada de naturaleza, tendremos tiempo libre para explorar su centro y disfrutar de la arquitectura local, además de probar la gastronomía típica, como el cordero al palo y trucha patagónica.



Noche en Coyhaique, en un hotel acogedor para descansar y prepararnos para el siguiente día de exploración.

Día 8.

Coyhaique | Los Antiguos



Hoy cruzamos la cordillera de los Andes hacia Argentina, con destino a Los Antiguos, un tranquilo pueblo de montaña situado a orillas del Lago Buenos Aires. El trayecto es de aproximadamente 6 horas, donde recorreremos hermosos paisajes patagónicos, pasando por bosques, montañas y praderas.

Durante el viaje, disfrutaremos de vistas espectaculares de lagos, ríos y los imponentes picos andinos. A medida que nos acercamos a Los Antiguos, el paisaje se torna más sereno, con vistas al Lago Buenos Aires, el segundo lago más grande de Argentina, conocido por sus aguas cristalinas y paisajes de montaña.

Los Antiguos es un destino pintoresco, famoso por su producción de frutos rojos, especialmente cerezas, y su proximidad al Parque Nacional Lago Puelo, que ofrece excelentes oportunidades para hacer caminatas y disfrutar de la naturaleza.

A nuestra llegada, podremos explorar este tranquilo pueblo y relajarnos junto al lago, disfrutando de su ambiente pacífico.

Los Antiguos | Cuevas de las manos | Posadas

Día 9.

Desde Los Antiguos, comenzamos nuestro viaje en dirección a la Cueva de las Manos, un recorrido de unas 4 horas (350 km). En el camino, vamos disfrutando de la vasta estepa patagónica, pasando por montañas y valles que nos rodean, lo que hace que el trayecto sea realmente espectacular.

Al llegar a la Cueva de las Manos, nos adentramos en uno de los sitios arqueológicos más impresionantes de la Patagonia. Las famosas manos en negativo y las pinturas rupestres que datan de hace más de 9,000 años nos conectan con las antiguas civilizaciones de la región. Además, el entorno natural, con los cañones del río Santa Cruz, nos deja sin palabras por su belleza.

Después de explorar la cueva, seguimos nuestro camino hacia el Lago Posadas, un viaje de aproximadamente 3 horas (150 km). El paisaje cambia a medida que nos acercamos, y finalmente llegamos a este hermoso lago de aguas turquesas, rodeado de montañas. Aquí, nos relajamos, disfrutamos de la tranquilidad del lugar y aprovechamos para caminar y disfrutar del paisaje en su máxima expresión.





Día 10

Lago Posadas | Lago Pueyrredón




Iniciaremos nuestro día en el Lago Posadas con una caminata por sus tranquilas costas, disfrutando del impactante color turquesa de sus aguas, rodeados de majestuosas montañas y la posibilidad de avistar flamencos y otras aves típicas de la región.



Más tarde, visitaremos el cercano Lago Pueyrredón, donde el contraste de colores entre ambos lagos nos regalará vistas inolvidables. Aprovecharemos este momento para tomar fotografías y conectar con la serenidad del entorno.

Al mediodía, haremos una pausa en la Estancia Suyai, donde degustaremos un delicioso cordero patagónico preparado al estilo tradicional. Este almuerzo será una experiencia auténtica y llena de sabor, enmarcada por un ambiente único.



Por la tarde, exploraremos el emblemático "Arco de Piedra" y otros puntos panorámicos de la región. Terminaremos la jornada contemplando el atardecer junto al lago, con el cielo pintado de tonos cálidos que cierran un día perfecto en este rincón mágico de la Patagonia.



Posadas | El Chalten

Día 11.

El viaje desde el Lago Posadas hacia El Chaltén es una travesía espectacular que recorre algunos de los paisajes más impresionantes de la Patagonia. Iniciaremos temprano, dejando atrás las aguas turquesas del lago y adentrándonos en la vasta estepa, donde el horizonte parece no tener fin.

En el camino, realizaremos una parada en Bajo Caracoles, un pequeño paraje ideal para descansar, reabastecernos y disfrutar de un café mientras apreciamos la tranquilidad del lugar. Desde allí, continuaremos hacia la Ruta 40, la carretera emblemática de la Patagonia, que nos llevará a través de paisajes de ensueño.

Otra posible parada será en el Lago Cardiel, un impresionante espejo de agua rodeado de un entorno agreste. Aquí tendremos tiempo para estirar las piernas y tomar algunas fotografías de este rincón escondido.

A medida que nos acercamos a El Chaltén, las imponentes siluetas del Fitz Roy y el Cerro Torre comienzan a dominar el paisaje, marcando la entrada al corazón del trekking en la Patagonia.

La llegada a este pintoresco pueblo, rodeado de montañas y naturaleza virgen, es el broche de oro de un día de viaje lleno de contrastes y maravillas naturales.





Día 12.

Trakking Chalten



Iniciaremos el día en El Chaltén, un pueblo ubicado a 220 km de El Calafate, aproximadamente 3 horas de viaje en transporte terrestre. Reconocido como la capital nacional del trekking, El Chaltén es el punto de partida para explorar algunos de los senderos más icónicos de la Patagonia.



Realizaremos una caminata que nos llevará por senderos bien señalizados, rodeados de montañas, bosques y arroyos. Durante el recorrido, tendremos vistas impresionantes del monte Fitz Roy, que se eleva a 3,405 metros sobre el nivel del mar, siendo uno de los picos más famosos de la región. Según el sendero elegido, la duración del trekking será de entre 4 y 6 horas, con niveles de dificultad moderados.



Al finalizar nuestra actividad en El Chaltén, nos dirigiremos hacia El Calafate, donde continuaremos descubriendo los atractivos únicos de esta región, como el majestuoso glaciar Perito Moreno.



Lago Argentino | Glaciar Perito Moreno

Día 13.

Comenzaremos con una navegación por el Lago Argentino, el más grande de la Patagonia argentina. Durante esta actividad, tendrás la oportunidad de admirar los imponentes témpanos flotantes desprendidos de los glaciares cercanos.

La ruta de navegación incluye vistas de los glaciares Spegazzini y Upsala, dependiendo del itinerario elegido. La duración de esta actividad varía según el recorrido, pero suele extenderse entre 3 y 5 horas.

Luego, nos dirigiremos al Parque Nacional Los Glaciares para visitar el icónico glaciar Perito Moreno. Este coloso de hielo, con una altura promedio de 60 metros sobre el nivel del agua y una extensión de 250 km², es uno de los pocos glaciares en el mundo que aún sigue en equilibrio. Aquí podrás recorrer las pasarelas que ofrecen diferentes perspectivas de esta maravilla natural e incluso presenciar el impactante desprendimiento de bloques de hielo.

En este parque natural hay caminatas que pueden realizarse por encima del del glaciar acabando con el famoso "Whisky 12 12", también se puede realizar una navegación que se realiza cerca del glaciar, pudiendo observar de cerca algunos desprendimientos y pudiendo ver la magnitud de este.

Nota: La navegación por el Lago Argentino es opcional y puede seleccionarse según disponibilidad y presupuesto.





Día 14.

Calafate | Torres del Paine | Puerto Natales



Hoy partimos desde El Calafate rumbo al Parque Nacional Torres del Paine, uno de los parques más famosos de Chile y Patrimonio de la Humanidad. El trayecto tiene una duración aproximada de 4-5 horas, durante las cuales cruzaremos la frontera chileno-argentina y disfrutaremos de paisajes impresionantes de montañas y lagos glaciares.



Una vez en el Parque Nacional Torres del Paine, realizaremos una breve parada en los puntos más icónicos, como el Mirador de las Torres, donde podremos disfrutar de vistas panorámicas de los imponentes picos de las Torres del Paine (3,000 metros), una de las formaciones rocosas más famosas del mundo. También tendremos la oportunidad de observar la rica fauna local, que incluye guanacos, condores y, con suerte, pumas.



Por la tarde, nos dirigiremos hacia Puerto Natales, una pequeña ciudad costera en la región de Magallanes. Puerto Natales es la puerta de entrada a Torres del Paine, con un ambiente acogedor y una gran variedad de opciones gastronómicas, donde podremos probar platos típicos de la región como cordero patagónico.



Noche en Puerto Natales, donde podremos relajarnos y disfrutar de la tranquila atmósfera de la Patagonia chilena.

Puerto Natales | Aeropuerto Calafate

Día 15.

Hoy, después de un desayuno temprano en Puerto Natales, tomaremos el camino de regreso hacia El Calafate, un trayecto de aproximadamente 5 horas. Durante el recorrido, disfrutaremos de vistas espectaculares de la Patagonia y sus paisajes de estepa y montañas.

Al llegar a El Calafate, nos dirigiremos al aeropuerto para tomar nuestro vuelo de regreso.



Nota: Este itinerario está sujeto a la disponibilidad de vuelos y conexiones. Si los horarios coinciden, es posible completar el trayecto hacia Madrid el mismo día, llegando a destino el día 12.



Día 16.

Calafate | Buenos Aires | Aeropuerto Ezeiza

Nuestro vuelo de regreso nos llevará desde El Calafate a Buenos Aires (Ezeiza), donde tomaremos el vuelo internacional hacia Madrid. Dependiendo de los horarios de los vuelos, llegaremos al país de origen al final del día, completando este increíble viaje por la Patagonia argentina y chilena.

Descripción de los servicios

Desde el momento en que llegues hasta el último día de tu viaje, nos encargamos de cada detalle para que solo te dediques a disfrutar. Con grupos reducidos y atención personalizada, te aseguramos un recorrido cómodo, enriquecedor y sin complicaciones. El itinerario garantiza e incluye:

- Hospedaje en hoteles seleccionados.
- Desayuno.
- Transporte + guía + tour líder exclusivo para todos los trayectos del itinerario.
- Asistencia personalizada en aeropuertos para check-in y check-out.
- Actividades detalladas en el itinerario.
- Entradas a parques y atracciones icónicas del destino sujetas a tiempos meteorológico.
- Guías expertos en español e italiano.

