



REPUBLIKA HRVATSKA
Ministarstvo prostornoga uređenja,
graditeljstva i državne imovine



Financira
Europska unija
NextGenerationEU



Informacijski
sustav
prostornog
uređenja

DRUGA STRUČNA KONFERENCIJA

INFORMACIJSKOG SUSTAVA PROSTORNOGA UREĐENJA

MINISTARSTVO PROSTORNOGA UREĐENJA,
GRADITELJSTVA I DRŽAVNE IMOVINE

Šibenik, 08.-10. travnja 2024.



2. STRUČNA KONFERENCIJA INFORMACIJSKOG SUSTAVA PROSTORNOGA UREĐENJA



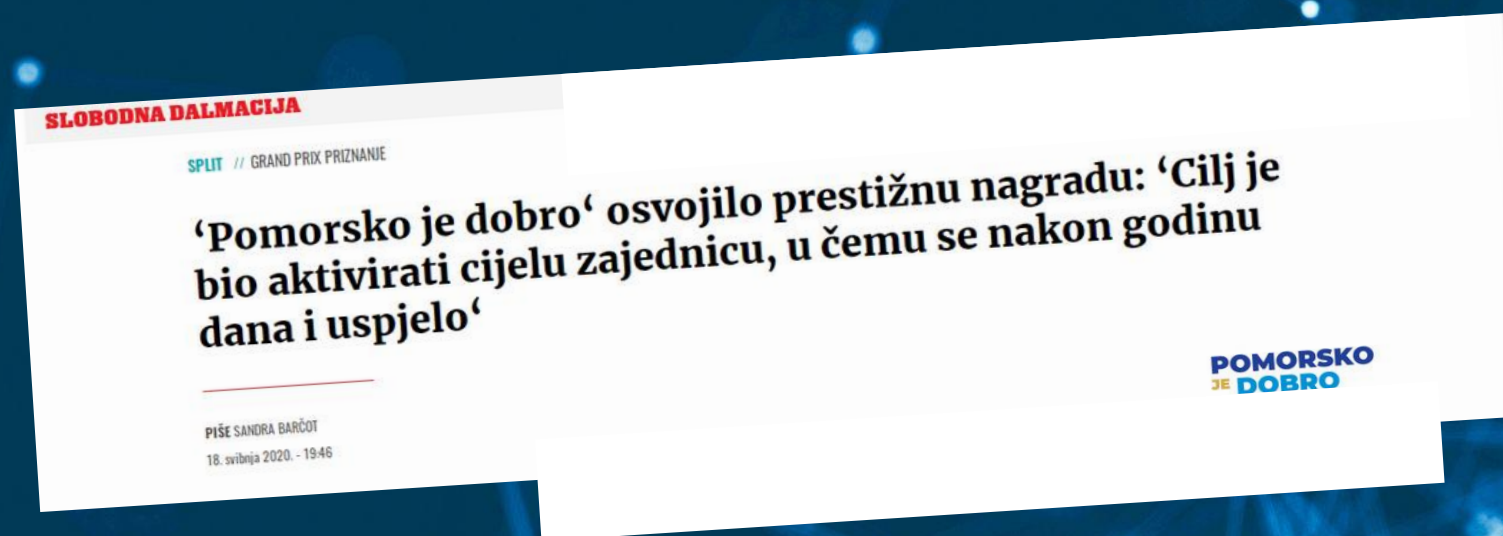
“Informacijski sustav pomorskog dobra Splitsko - dalmatinske županije” - od ideje do realizacije

Matea Dorčić, dipl. iur.
Pročelnica UO za turizam, pomorstvo i promet
Splitsko-dalmatinska županija

Šibenik, 08.-10. travnja 2024.

"POMORSKO JE DOBRO" – JEDINSTVEN PROJEKT NA MEDITERANU

pomorskodobro.dalmacija.hr



CILJEVI
PROJEKTA

POSTIĆI

dvosmjernu komunikaciju s javnošću

POTAKNUTI

institucije u provedbi zaštite pomorskog dobra

PODRŽATI

veći angažman građana kroz informiranje i educiranje

JAVNO I TRANSPARENTNO

upravljati pomorskim dobrom

REZULTATI
PROJEKTA

470

broj prijava devastacija pomorskog dobra u 2020.

611

broj prijava devastacija pomorskog dobra u 2021.

237

broj prijava devastacija pomorskog dobra u 2022.

285

broj prijava devastacija pomorskog dobra u 2023.

Projekt je pokrenut 2019. godine

WEB PORTAL “POMORSKO JE DOBRO”

Pomorsko dobro možemo zaštititi
edukacijom, informiranjem i aktiviranjem građana i institucija



Educiraj se!

razlike između koncesija i
dozvola na pomorskom
dobru te što sve
podrazumijeva
devastacija pomorskog
dobra



Informiraj se!

prikaz planova
upravljanja pomorskim
dobrom, dozvola na
pomorskom dobru,
koncesija i granica
pomorskog dobra i lučkog
područja



Aktiviraj se!

moгуćnost prijave
devastacija na
pomorskom dobru



Digitalni katalog podvodne kulturne baštine Splitsko-dalmatinske županije



Povijesnim pregledom od prapovijesti do novog doba otkrivaju se u podmorju srednjodalmatinskog akvatorija tragovi naselja, luka, nasrtnih brodoloma, poprišta bitaka i namjernih potopa sašatih poput neloborskih silka probojst u Digitalnom katalogu podvodne kulturne baštine Splitsko-dalmatinske županije

Zaronimo zajedno taj dio jadranskog vremeplova ...

Saznaj Više



Ukrs je pred vratima - Pomorske pisanice su spremne!

Prije nego li su pošli na zaslužan odmor, Hrvatski pomorski muzej Split posjetili su učenicima OS Strožanac, privatne...

30. 03. 2024.

više

Zavirite u prekrasne fotografije s najvećeg mediteranskog pomorskog festivala: 'Francuzi oduševljeni plovidbom falkušom'

Zbog nepovoljnih vremenskih prilika, kiše i vjetro, najveći mediteranski pomorski festival "Escalade a Sete"...

30. 03. 2024.

više

Izložba i predavanje Pere Ugarkovića u projektu 'Čakalajmo o moru' Pomorske škole Split

U predblagdanskom tjednu učenici Pomorske škole Split imali su čast upoznati se s jedinstvenim, sarenim L...

29. 03. 2024.

više

U FOKUSU



U sklopu projekta 'Pomorsko...

"Primjena ZUP-a u postupcima dodjele dozvola na pomorskom dobru" naziv je radionice za predstavnike...



Pomorske pisanice

Ususret Uskrsu i školskim proljećnim praznicima, Hrvatski pomorski muzej Split za djecu je pripremio...



"Primjena ZUP-a u postupcima..."

Upravni odjel za turizam, pomorstvo i promet Splitsko-dalmatinske županije (SDŽ) organizira radionicu za predstavnike...

EDUCIRAJ SE!

Upoznajte abecedu zaštite pomorskog dobra

EDUCIRAJ SE

Naučite sve razlike između koncesije i koncesijskog odobrenja i što je devastacija pomorskog dobra

O pomorskom dobru

1. ŠTO JE POMORSKO DOBRO? +

2. KAKO SE ODREĐUJE GRANICA POMORSKOG DOBRA? +

3. NAJČEŠĆI PRIMJERI DEVASTACIJE NA POMORSKOM DOBRU? +

4. ŠTO JE KONCESIJA? +

5. KOJE SU RAZLIKE IZMEĐU KONCESIJE I DOZVOLE NA POMORSKOM DOBRU? +

6. ŠTO JE SVE POTREBNO ZA DOBIVANJE KONCESIJE? +

7. ŠTO JE SVE POTREBNO ZA DOBIVANJE DOZVOLE NA POMORSKOM DOBRU? +

AKTIVIRAJ SE! UKLJUČIVANJE GRAĐANA U ZAŠTITU POMORSKOG DOBRA

PRIJAVA DEVASTACIJE POMORSKOG DOBRA

PRIJAVI DEVASTACIJU

*Prijaviti možete i anonimno.

Prijavite devastaciju pomorskog dobra

Aktiviraj se!

Prijaviti možete i anonimno.

primjer prijave

Lokacija devastacije:

Odaberite kategoriju:

Datoteka 1 (do 10mb veličine (jpg, png, gif, mp4, avi, mjpg, mps, mp2, mpeg)):

Pretraži

Datoteka 2 (do 10mb veličine (jpg, png, gif, mp4, avi, mjpg, mps, mp2, mpeg)):

Pretraži

Datoteka 3 (do 10mb veličine (jpg, png, gif, mp4, avi, mjpg, mps, mp2, mpeg)):

Pretraži

Vaša e-pošta:

Vaša poruka:

Pošalji

Objašnjenje

Neovlašteno nasipanje plaže

npr. Fizička ili pravna osoba, a koja nije ovlaštena od grada ili općine, nasipa plažu na način da iz prijevoznog sredstva direktno u more nasipa šljunak, pijesak ili neki drugi materijal i sl.

Illegalno odlaganje građevinskog materijala i otpada

npr. Fizička ili pravna osoba direktno u more iz prijevoznog sredstva iskrcava šut ili neki drugi otpadni materijal, odnosno odlaže namještaj, smeće i sl.

Korištenje pomorskog dobra bez pravne osnove

Fizička ili pravna osoba prodaje (piće, kišnice i sl. trgovačke djelatnosti), pruža usluge (masaža, tetovaža, kafić, restoran, štekat i sl. uslužne djelatnosti) ili vrši turističke djelatnosti (iznajmljivanje ležaljki i drugih sredstava) bez da imaju koncesiju ili koncesijsko odobrenje i sl.

Onečišćenje pomorskog dobra i mora

npr. brušenje i bojanje brodova, pražnjenje tanka za otpadne vode s broda, odlaganje i paljenje smeća i sl.

Neovlašteni radovi na pomorskom dobru

npr. gradnje riva, muleta, lukobrana, sidrišta, pera, postavljanje krupnog kamena u more, betoniranje, pričvršćenje opreme za pomorsko dobro i sl.

INFORMIRAJ SE!


Planovi upravljanja, dozvole, koncesije, granice pomorskog
dobra i lučkog područja

Informacijski sustav pomorskog dobra

Informiraj se o planovima upravljanja, koncesijskim odobrenjima, koncesijama,
granicama pomorskog dobra i lučkim područjima na području Splitsko-dalmatinske
županije

Informacijski sustav pomorskog dobra

PEPSEA GIS



adria-gis.com/pupd

INFORMACIJSKI SUSTAV POMORSKOG DOBRA SPLITSKO-DALMATINSKE ŽUPANIJE

Sastavnice:


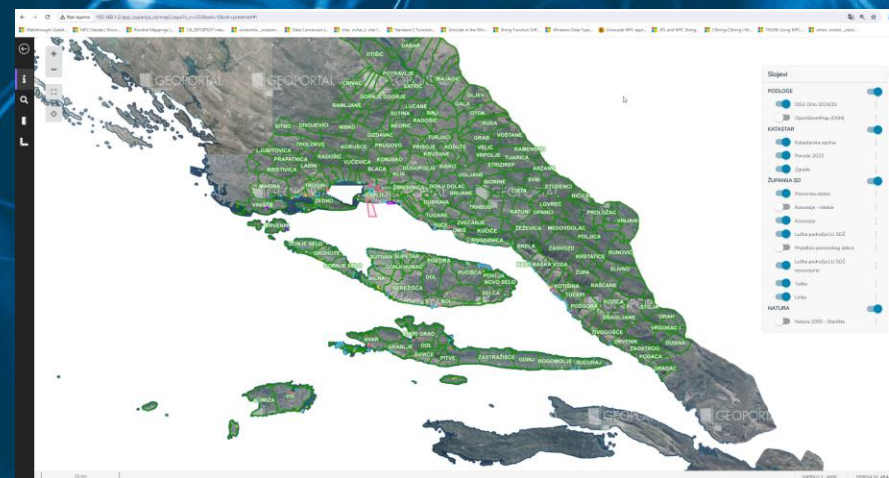

- Registar utvrđenih granica pomorskog dobra
- Registar koncesija na pomorskom dobru
- Registar lučkih područja
- Registar planova upravljanja pomorskim dobrom gradova i općina
- Registar dozvola za obavljanje djelatnosti na pomorskom dobru
- Javni uvid putem Interneta



INFORMACIJSKI SUSTAV POMORSKOG DOBRA SPLITSKO-DALMATINSKE ŽUPANIJE

Razvoj:

- **2018** – digitalizacija (skeniranje dokumentacije, formiranje baze podataka, vektorizacija elaborata)
 - web gis aplikacija za utvrđene granice pomorskog dobra i koncesije na pomorskom dobru
- **2019** – aplikacija za plan upravljanja pomorskim dobrom i koncesijska odobrenja sa digitalizacijom postojećih planova i prateće dokumentacije za JLS-ove
- **2021** – nadogradnja informacijskog sustava sa registrom lučkih područja i javnim web portalom za pomorsko dobro
- **2023** – nadogradnja informacijskog sustava sa ciljem usklađenja sa novim Zakonom o pomorskom dobru








INFORMACIJSKI SUSTAV POMORSKOG DOBRA SPLITSKO-DALMATINSKA ŽUPANIJA



Registar utvrđenih granica pomorskog dobra

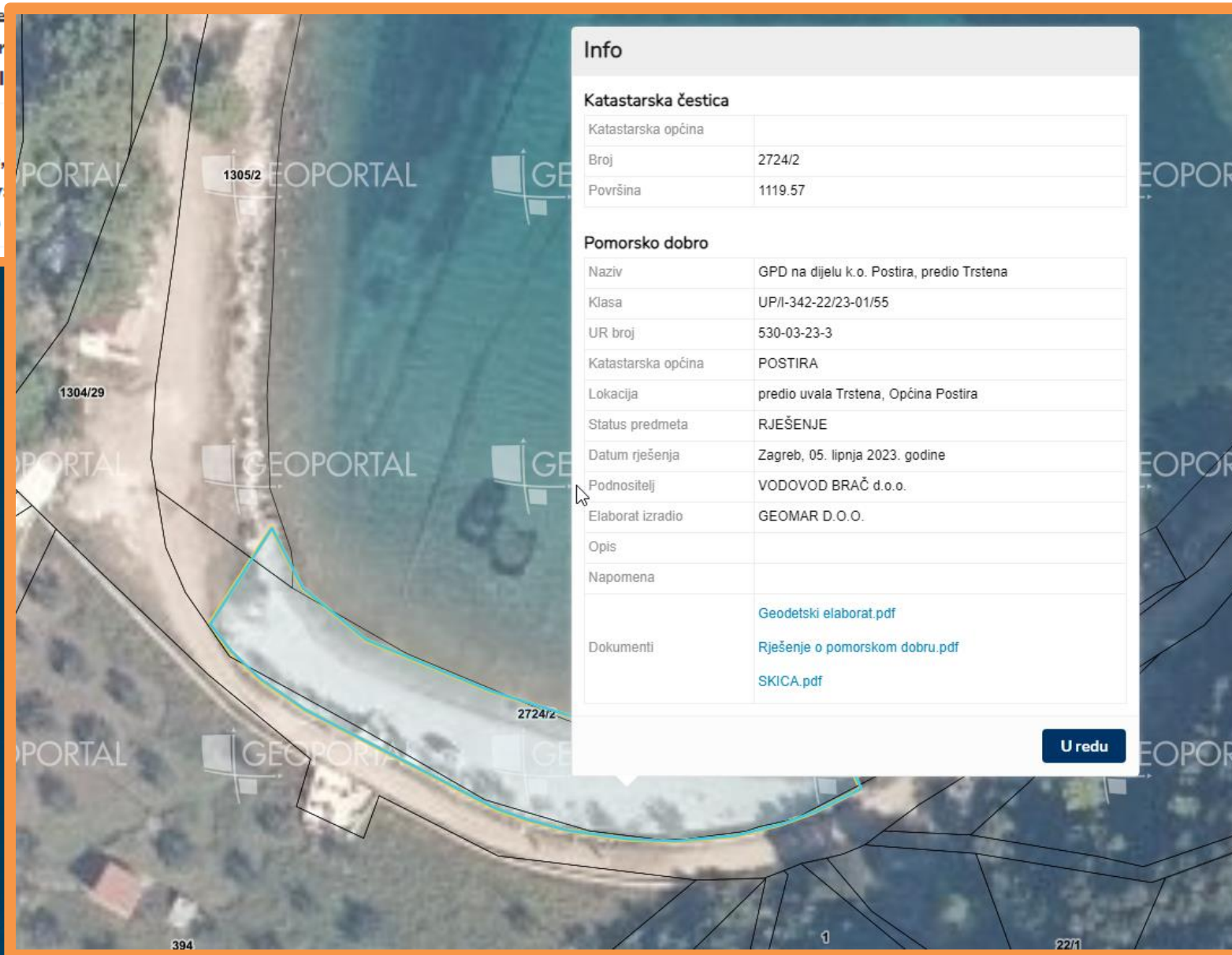
Pomorsko dobro

Broj predmeta: 332

| Naziv | Opis | Klasa / UR broj | Kat. općina | Lokacija | Status | Datum | Podnositelj | Dokumenti | Izd. elaborata |
|--|------|---|-------------------|--------------------------------------|-----------------|---------------------------------|---------------------|--|----------------|
|  GPD na dijelu k.o. Postira, predio Trstena | | UPI-342-22/23-01/55 530-03-23-3 | POSTIRA | predio uvala Trstena, Općina Postira | RJEŠENJE | Zagreb, 05. lipnja 2023. godine | VODOVOD BRAČ d.o.o. | Geodetski elaborat.pdf Rješenje o pomorskom dobru.pdf SKICA.pdf | GEOMAR D.O.O. |
|  GPD na dijelu k.o. Kaštel Kambelovac, predio Lapotić | | UPI-342-22/22-01/413 530-03-1-2-1-1-23-4 | KAŠTEL KAMBELOVAC | predio Lapotić | RJEŠENJE | Zagreb, 13. rujna 2023. godine | LILI TOCKWEILER | Rješenje o utvrđivanju granice pomorskog dobra na dijelu k.o. Kaštel Kambelovac, predio Lapotić.pdf SKICA.pdf | MEJA D.O.O. |
|  GPD na dijelu k.o. Okrug Novi, predio Planikovica | | UPI-342-22/22-01/415 530-03-23-4 | OKRUG NOVI | predio Planikovica | RJEŠENJE | Zagreb, 05. lipnja 2023. godine | KARL KAMPER | RJEŠENJE.pdf SKICA.pdf | |
|  GPD na dijelu k.o. Drašnice, predio Komejača II | | | | | | | Jason Henry Berry | RJEŠENJE.pdf SKICA.pdf | |
|  GPD k.o. Zastraišće, uvala Sinjava zapadni dio | | | | | | | SINJAVA d.o.o. | RJEŠENJE.pdf SKICA.pdf | |

Registar

Web GIS



Info

Katastarska čestica

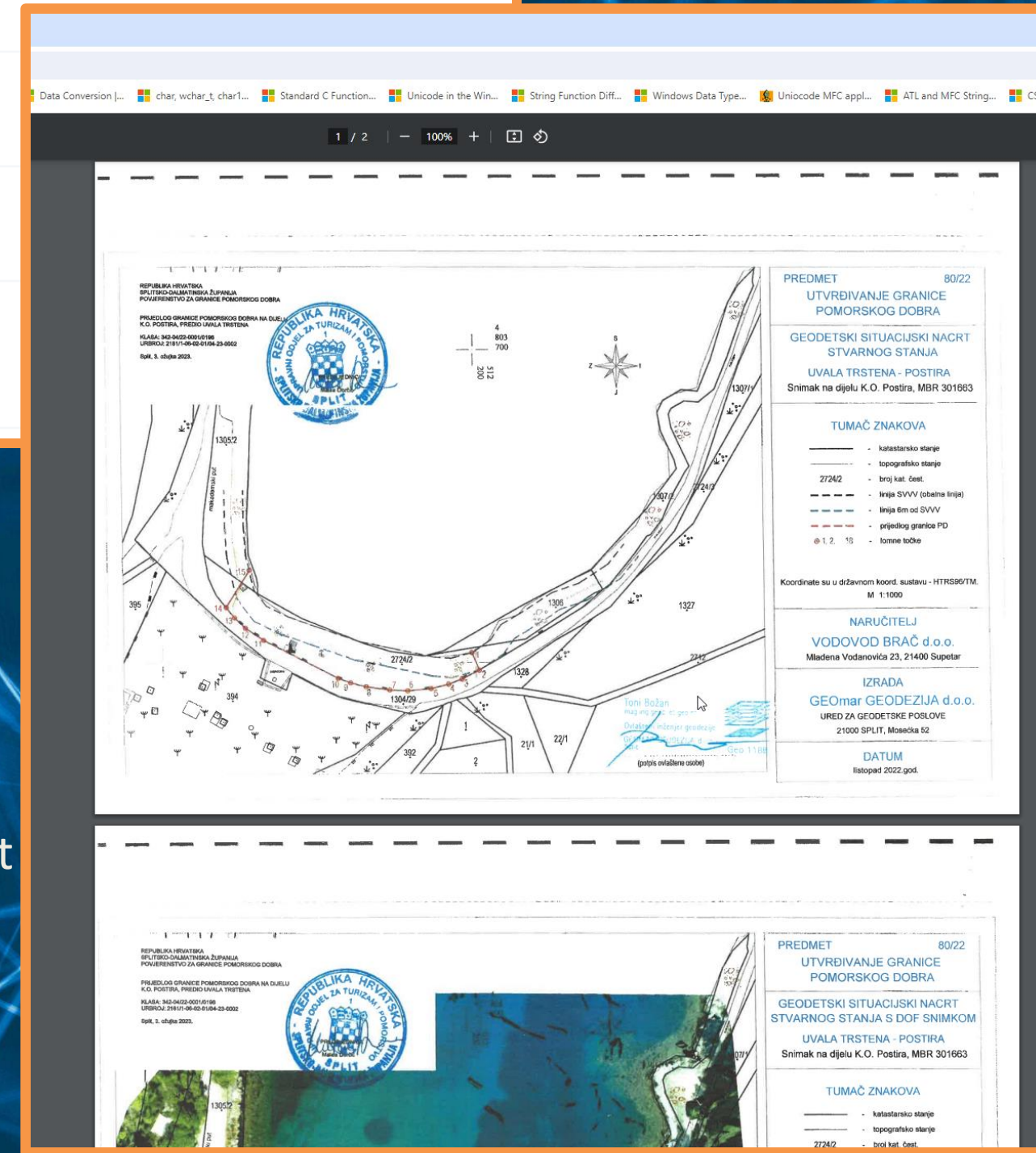
| | |
|--------------------|---------|
| Katastarska općina | |
| Broj | 2724/2 |
| Površina | 1119.57 |

Pomorsko dobro

| | |
|--------------------|---|
| Naziv | GPD na dijelu k.o. Postira, predio Trstena |
| Klasa | UPI-342-22/23-01/55 |
| UR broj | 530-03-23-3 |
| Katastarska općina | POSTIRA |
| Lokacija | predio uvala Trstena, Općina Postira |
| Status predmeta | RJEŠENJE |
| Datum rješenja | Zagreb, 05. lipnja 2023. godine |
| Podnositelj | VODOVOD BRAČ d.o.o. |
| Elaborat izradio | GEOMAR D.O.O. |
| Opis | |
| Napomena | |
| Dokumenti | Geodetski elaborat.pdf Rješenje o pomorskom dobru.pdf SKICA.pdf |

[U redu](#)

Document management



REPUBLIKA HRVATSKA
SPLITSKO-DALMATINSKA ŽUPANIJA
POSREDOVANJE ZA GRANICE POMORSKOG DOBRA

PRELUDIS GRANICE POMORSKOG DOBRA NA DIJELU K.O. POSTIRA, PREDIO UVALA TRSTENA
KLASA: 502-342/22-01/55
URBROJ: 530-03-23-3-002
Isp. 1. ožujak 2023.

REPUBLIKA HRVATSKA
POSREDOVANJE ZA GRANICE POMORSKOG DOBRA

PRELUDIS GRANICE POMORSKOG DOBRA NA DIJELU K.O. POSTIRA, PREDIO UVALA TRSTENA
KLASA: 502-342/22-01/55
URBROJ: 530-03-23-3-002
Isp. 1. ožujak 2023.

PREDMET 80/22
UTVRĐIVANJE GRANICE POMORSKOG DOBRA

GEODETSKI SITUACIJSKI NACRT STVARNOG STANJA
UVALA TRSTENA - POSTIRA
Snimak na dijelu K.O. Postira, MBR 301683

TUMAČ ZNAKOVA

- katastarsko stanje
- topografsko stanje
- 2724/2 - broj kat. čest.
- linija SVVV (obalna linija)
- linija šir od SVVV
- prijelazna granica PD
- 1:2, 1:5 - točne točke

Koordinate su u državnom koord. sustavu - HTRS91TM.
M 1:1000

NARUČITELJ
VODOVOD BRAČ d.o.o.
Mladena Vodanovića 23, 21400 Supetar

IZRADA
GEOMAR GEODEZIJA d.o.o.
UREĐ ZA GEODETSKE POSLOVE
21000 SPLIT, Maslača 52

DATUM
listopad 2022 god.

Registar koncesija na pomorskom dobru

Koncesije

Broj predmeta: 82

Normalna

Prikaži istekle koncesije

Nova

| Id. | Lokacija | Naziv | Alarmi | Status | Kraj koncesije | Br.podkon. | Br.inst.osig | Zaključen |
|---|----------------|---|--------|----------|----------------|------------|--------------|----------------------|
|  1000001753337 | k.o. Split | Koncesija na pomorskom dobru u svrhu korištenja luke posebne namjene - sportske luke na dijelu k.o. Split, predio uvala Zvončac, Grad Split; Koncesionar: JADRAN Klub za športski ribolov | | Normalna | 21.01.2037 | 1 | 06.12.2023 | Ulaz |
|  1000001751377 | k.o. Podstrana | Koncesija na pomorskom dobru u svrhu gospodarskog korištenja luke posebne namjene - luke nautičkog turizma - privezišta na dijelu k.o. Podstrana, predio ispred hotela Lav, Općina Podstrana; Koncesionar: GRAND HOTEL LAV d.o.o. | | Normalna | 15.04.2029 | 1 | 05.12.2023 | Ulaz |
|  1000001745417 | k.o. Vis | Koncesija na pomorskom dobru u svrhu izgradnje (postavljanja) i korištenja luke posebne namjene - sidrišta na dijelu k.o. Vis, otok Vis; Koncesionar: GRADINA VIS d.o.o. | | Normalna | 11.02.2032 | 1 | 05.12.2023 | Ulaz |
|  1000001742037 | k.o. Pučišća | Koncesija na pomorskom dobru u svrhu izgradnje (postavljanja) i gospodarskog korištenja luke posebne namjene - sidrišta na dijelu k.o. Pučišća, predio uvale Luke Koncesionar: | | Normalna | 30.11.2030 | 2 | 08.11.2023 | Ulaz |

Koncesija na pomorskom dobru u svrhu korištenja luke posebne namjene - sportske luke na dijelu k.o. Split, predio uvala Zvončac, Grad Split; Koncesionar: JADRAN Klub za športski ribolov

Lokacija
k.o. Split

Koncesionar
JADRAN Klub za športski ribolov

Fiksni dio naknade
12.800,00

Promjenjivi dio naknade
20%

Period koncesije
21.01.2022. - 21.01.2037.

Odluka o davanju koncesije
DA Odluka o namj. dav. kon. **NE**

Zapisnik pov. o otvar. pon.
NE Ugovor o koncesiji **DA**
Solemniziran

Geodetski snimak
NE Izvadak iz katastra **NE**

Izvadak iz zemljišnika
NE Inicijativa **NE**


Studija
NE Graficki prikaz **DA**

Upisano pom. dobro
NE

Kraj koncesije
21.01.2037

Status
Normalna

Predmet u postupku
NE

 **Predmet zaključio**
Luka Jeričević (06.12.2023)

Alarmi

Broj alarma: 0

| Datum | Vrsta | Opis | Poslati na e-mail |
|----------------|-------|------|-------------------|
| Nema podataka! | | | |

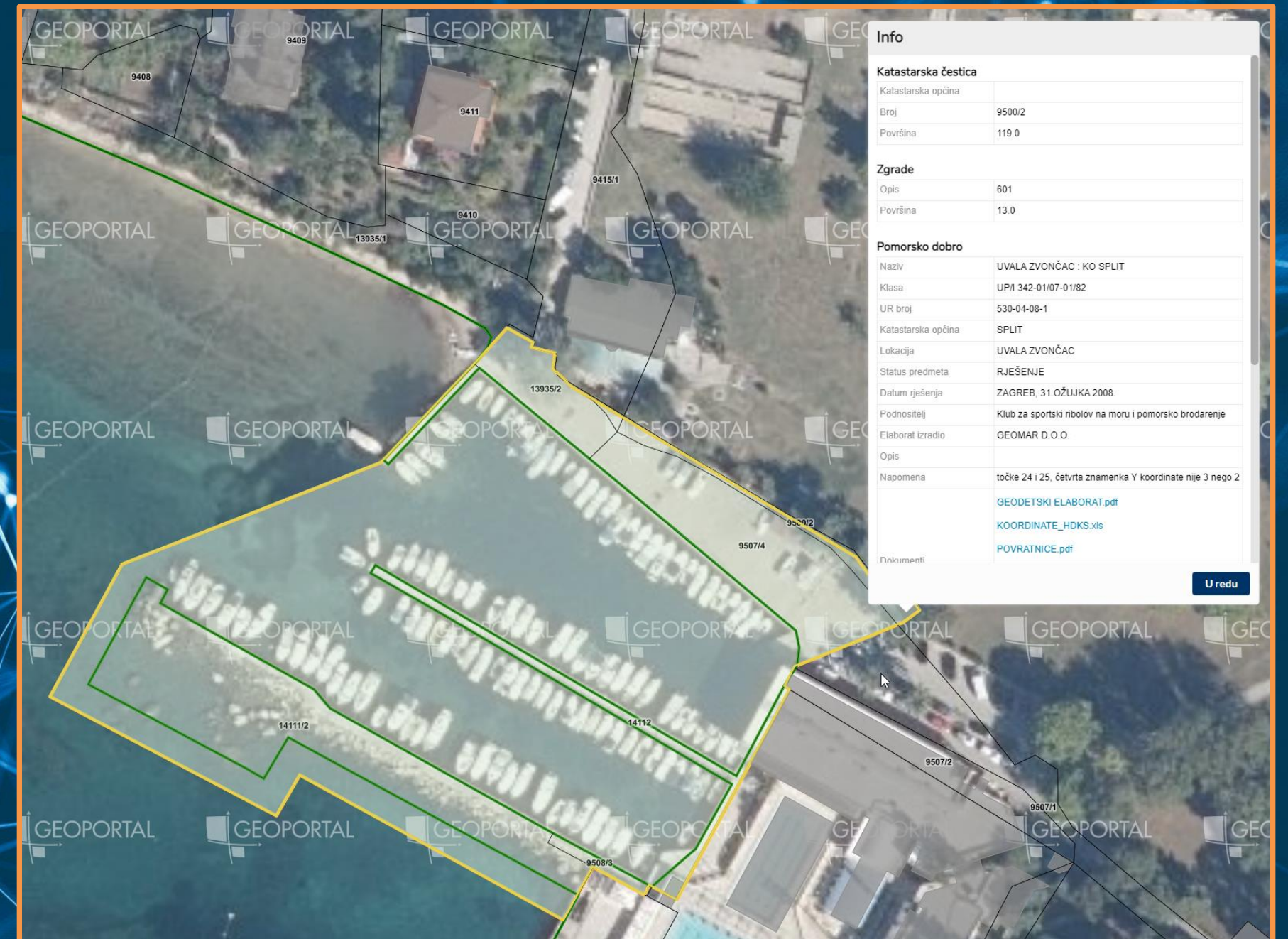
Dokumenti

Broj dokumenata: 3

| Akt | Godina | Vrsta | Opis | Dokument |
|-----|--------|----------------------------|--|--|
| 1 | 2021 | Odluka o namj. dav. kon. | Odluka o namjeri davanja koncesije - uvala Zvončac | Odluka o namjeri davanja - Zvončac.pdf |
| 2 | 2021 | Odluka o davanju koncesije | Odluka o davanju koncesije - KŠR Jadran | Odluka o davanju koncesije - KŠR Jadran.pdf |
| 3 | 2022 | Ugovor o koncesiji | Ugovor o koncesiji | Ugovor o koncesiji - JADRAN Klub za športski ribolov.pdf |

Registar

Web GIS



Info

Katastarska čestica

| | |
|--------------------|--------|
| Katastarska općina | |
| Broj | 9500/2 |
| Površina | 119.0 |

Zgrade

| | |
|----------|------|
| Opis | 601 |
| Površina | 13.0 |

Pomorsko dobro

| | |
|--------------------|--|
| Naziv | UVALA ZVONČAC : KO SPLIT |
| Klasa | UP/I 342-01/07-01/82 |
| UR broj | 530-04-08-1 |
| Katastarska općina | SPLIT |
| Lokacija | UVALA ZVONČAC |
| Status predmeta | RJEŠENJE |
| Datum rješenja | ZAGREB, 31. OŽUJKA 2008. |
| Podnositelj | Klub za sportski ribolov na moru i pomorsko brodarenje |
| Elaborat izradio | GEOMAR D.O.O. |
| Opis | |
| Napomena | točke 24 i 25, četvrta znamenka Y koordinate nije 3 nego 2 |

[GEODETSKI ELABORAT.pdf](#)

[KOORDINATE_HDKS.xls](#)

[POVRATNICE.pdf](#)

[U redu](#)

Registar planova upravljanja pomorskim dobrom gradova i općina SDŽ

Plan upravljanja pom. dob.

UKLJUČI ARHIVSKE PLANOVE

BROJ ZAPISA: 51

| Lokacija | Godina | U trajanju od | Status | Datum početka valjanosti | Datum |
|------------|--------|---------------|-------------------------|--------------------------|-------|
| BAŠKA VODA | 2024 | 5 godina | Osnovni plan - važeći | | |
| BOL | 2024 | 5 godina | Osnovni plan - važeći | | |
| BRELA | 2023 | 1 godine | Dopuna plana - važeći | | |
| BRELA | 2024 | 1 godine | Osnovni plan - priprema | | |

LOKACIJA: DUGI RAT
GODINA: 2024
STATUS: Osnovni plan - važeći

Stavke plana

BROJ ZAPISA: 168

| Mikrolokacija | Pozicija na mikrolokaciji | Katastarska čestica | Sredstvo | Planirani iznos | Količina | Rok |
|----------------|-----------------------------|--------------------------|---|-----------------|-----------------|------------|
| DUČE - Glavica | ispod ug. obj. Tamarin | k.č.br. 3750/1 k.o. Duće | igralište na kopnu za usluge sportskih zabavnih parkova na otvorenom prostoru | | 1 kom. | 31.12.2028 |
| DUČE - Glavica | ispod ug. obj. Tamarin | k.č.br. 3750/1 k.o. Duće | iznajmljivanje plovila - brodica na motorni pogon do 8 metara za obavljanje gospodarske djelatnosti iznajmljivanja plovila | | do 8 m - 1 kom. | 31.12.2028 |
| DUČE - Glavica | istočno od ug. obj. Berekin | k.č.br. 3750/1 k.o. Duće | trgovački štand s tendom do 3 m2 | | 1 kom. | 31.12.2028 |
| DUČE - Glavica | istočno od ug. obj. Tamarin | k.č.br. 3917 k.o. Duće | iznajmljivanje plovila - kajak, kanu, gondola, pedalina i slično plovilo pogonjeno ljudskom snagom ili na motorni pogon | | 1 kom. | 31.12.2028 |
| DUČE - Glavica | istočno od Zeničkog | k.č.br. 3524/2 k.o. Duće | iznajmljivanje plovila - plovilo na vodomlazni pogon duljine manje od 4 metra, registrirano za obavljanje gospodarske djelatnosti | | 2 plovila | 31.12.2028 |

Registar

Web GIS

Info

Katastarska čestica

| | |
|--------------------|----------|
| Katastarska općina | |
| Broj | 6297 |
| Površina | 11453.66 |

Podloga

| | |
|---------------|------------------------|
| Općina / grad | PODSTRANA |
| Tip | mikrolokacija-područje |
| Oznaka | Mikrolokacija A |
| Labela | A |

Plan upravljanja

| | |
|------------------------|--|
| Općina / grad | PODSTRANA |
| Oznaka | Ležaljke i suncobrani |
| Labela / Boja na planu | A ■ |
| Opis | A |
| Napomena | A - A |

Stavke plana

A - Ležaljke | A (40 kom) B (60 kom) | (do 2023) Ležaljke | 6297 | 100

A - Suncobrani | A (20 kom) B (30 kom) | (do 2023) Suncobrani | 6297 | 50

[U redu](#)

Registar dozvola za obavljanje djelatnosti na pomorskom dobru

Dozvole

[+ Nova dozvola](#)

BROJ ZAPISA: 3931

| Lokacija | Godina | Nositelj | OIB | Klasa | UR broj | Datum donošenja | Datum isteka | Opis | |
|------------|--------|---|-------------|-----------------------|------------------|-----------------|--------------|--|----------------------|
| BAŠKA VODA | 2023 | Adrijan Čivljak obrt ČIVLJAK | 73995289457 | UP/I-934-01/23-01/62 | 2181-17-01-23-02 | 09.06.2023 | 31.12.2023 | | Ulaz |
| BAŠKA VODA | 2023 | Agneza Balajić vl. obrt "RENO" | 15384029354 | UP/I-934-01/23-01/134 | 2181-17-01-23-02 | 30.06.2023 | 31.12.2023 | | Ulaz |
| BAŠKA VODA | 2023 | Alen Buljubašić obrt TWISTER | 52812117683 | UP/I-934-01/23-01/48 | 2181-17-01-23-02 | 13.06.2023 | 31.12.2023 | vodeni skuter kom 2 i gliser za vuču kom 1 | Ulaz |
| BAŠKA VODA | 2023 | Ana Dedić vl. obrt za turističke usluge "ZLAJO-T" | 86513329814 | UP/I-934-01/23-01/69 | 2181-17-01-23-02 | 07.06.2023 | 31.12.2023 | | Ulaz |
| BAŠKA VODA | 2023 | Ana Grmoja vl. obrt "TOMA I DALMA" | 88260971294 | UP/I-934-01/23-01/125 | 2181-17-01-23-02 | 16.06.2023 | 31.12.2023 | | Ulaz |
| BAŠKA VODA | 2023 | Anastazija Goreta obrt Delfin | 18920140445 | UP/I-934-01/23-01/136 | 2181-17-01-23-02 | 16.06.2023 | 31.12.2023 | | Ulaz |
| BAŠKA VODA | 2023 | Andela Pejković obrt PEJKOVIĆ | 44471746329 | UP/I-934-01/23-01/102 | 2181-17-01-23-02 | 13.06.2023 | 31.12.2023 | | Ulaz |
| BAŠKA VODA | 2023 | Ante Beroš vl. obrt ANTONIO | 81111345105 | UP/I-934-01/23-01/174 | 2181-17-01-23-02 | 23.06.2023 | 31.12.2023 | | Ulaz |
| BAŠKA VODA | 2023 | Ante Jurišić obrt MIKI | 00579662825 | UP/I-934-01/23-01/82 | 2181-17-01-23-02 | 13.06.2023 | 31.12.2023 | | Ulaz |
| BAŠKA VODA | 2023 | Ante Lončar, vl. turistički obrt "SUNČI" | 20199280021 | UP/I-934-01/23-01/101 | 2181-17-01-23-02 | 09.06.2023 | 31.12.2023 | | Ulaz |
| BAŠKA VODA | 2023 | Antonela Andrijašević obrt KLEČAVCI | 38337395204 | UP/I-934-01/23-01/164 | 2181-17-01-23-02 | 12.06.2023 | 31.12.2023 | | Ulaz |

<

1/358

>

Javni uvid

<https://www.pomorskodobro.dalmacija.hr/>
<https://adria-gis.com/pupd/>

Pl. up. PD Dozvole Slojevi

Plan upravljanja pomorskim dobrom gradova i općina

- PUPO - SREDSTVA
- PUPO - MIKROLOKACIJE

Pomorsko dobro SDŽ

- UTVRĐENE GRANICE POMORSKOG DOBRA
- KONCESIJE NA POMORSKOM DOBRU
- LUČKA PODRUČJA

Natura

- STANIŠTA

Legenda

- Utvrđene granice pomorskog dobra
- Koncesije na pomorskom dobru
- Lučka područja
- Mikrolokacije plana upravljanja pom. dobrom
- Plan upravljanja pomorskim dobrom

Info

Koncesije na pomorskom dobru

| | |
|-----------|---|
| Naziv | Koncesija na pomorskom dobru u svrhu gospodarskog korištenja plaže na dijelu k.o. Split, predio Trstenik - ispred hotela Split; Koncesionar: HOTEL SPLIT d.d. |
| Lokacija | k.o. Split |
| Dokumenti | odluka_o_koncesiji.pdf Odluka_o_davanju_suglasnosti_za_sporodne_djelatnosti.pdf izmjena_dopuna.pdf Odluka_o_izmjenama_i_dopunama_prosinac_2018.pdf izmjene_dopune_odluke_predio_Trstenik_-_ispred_hotela_Split001.pdf |

Zatvori

Google sea view
Splitsko-dalmatinske županije

Sadrži podatke DGU-Ortofoto 2019/20 | IZRADA: Geoinformatika d.o.o. Split

Hvala na pažnji!

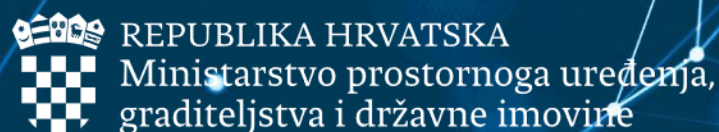
Matea Dorčić, dipl. iur.

E-mail: matea.dorcic@dalmacija.hr

Tel: 021/ 400-282

web: <https://www.pomorskodobro.dalmacija.hr/>

Ministarstvo prostornoga uređenja, graditeljstva i državne imovine
Nacionalni plan oporavka i otpornosti 2021.-2026.
Investicija C2.3. R3-I7 Unapređenje sustava prostornoga uređenja,
graditeljstva i državne imovine kroz digitalizaciju



Financira
Europska unija
NextGenerationEU



Informacijski
sustav
prostornog
uređenja