



DRUGA STRUČNA KONFERENCIJA

INFORMACIJSKOG SUSTAVA PROSTORNOGA UREĐENJA

MINISTARSTVO PROSTORNOGA UREĐENJA,
GRADITELJSTVA I DRŽAVNE IMOVINE

Šibenik, 08.-10. travnja 2024.



2. STRUČNA KONFERENCIJA INFORMACIJSKOG SUSTAVA PROSTORNOGA UREĐENJA



Digitalna infrastruktura za uspješno korištenje eUsluga

Andreja Kajtaz
Direktorica Sektora digitalnih rješenja
Fina

Šibenik, 08.-10. travnja 2024.



Riječ, dvije o....

Sadržaj Digitalni potencijal društva

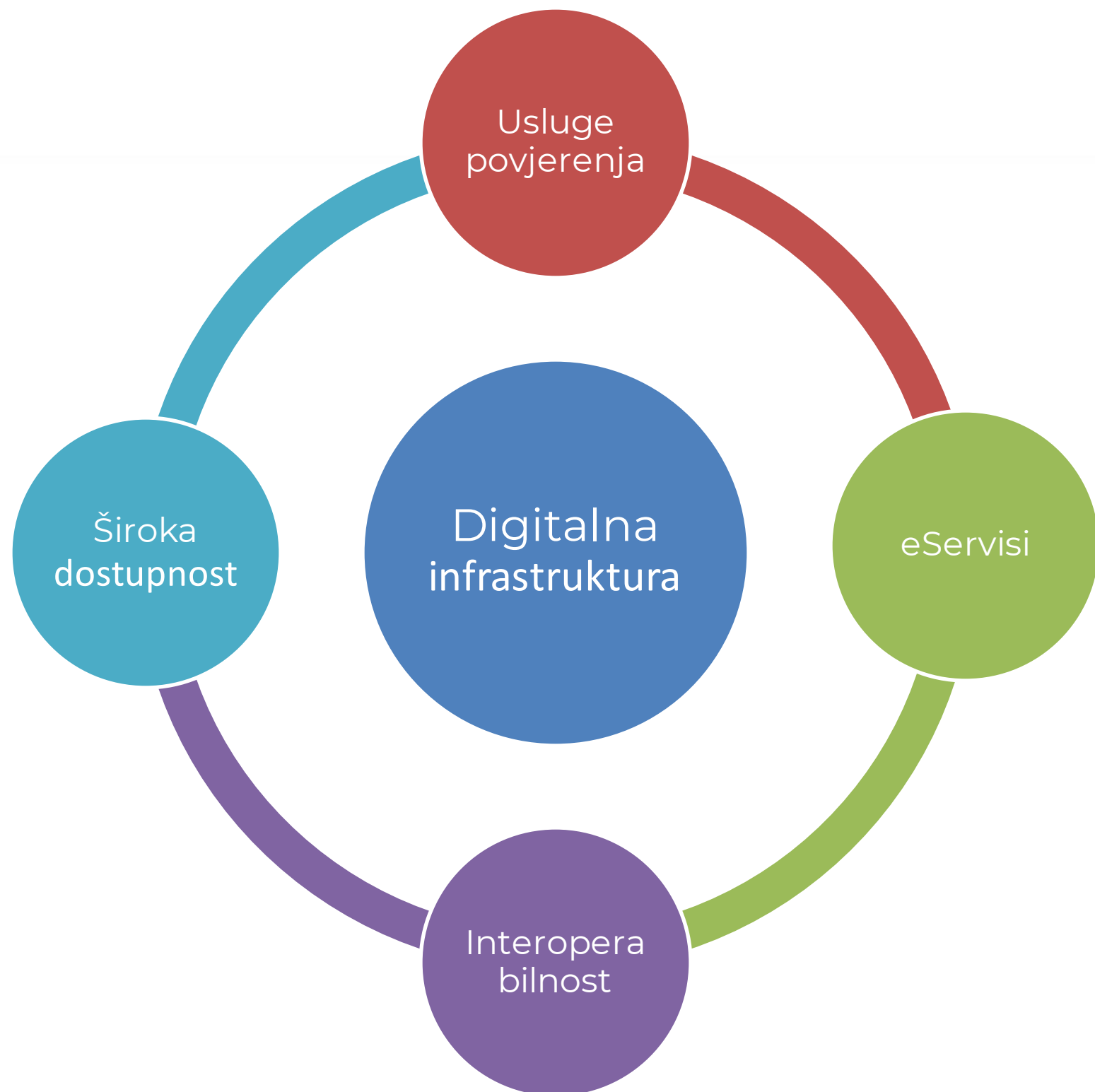
Vjerodajnice na eServisima

Digitalni certifikati

Greške i rješenja

Digit.All

Razvoj digitalnog potencijala društva





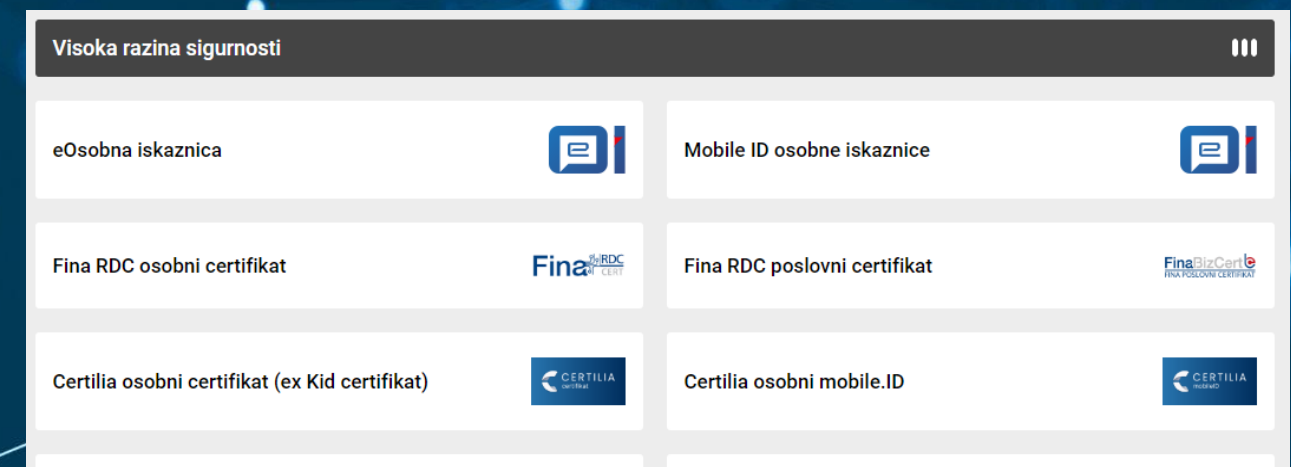
e-servisi... put prema bržoj i jednostavnijoj svakodnevnici

- Online servisi realizirani od strane javnih državnih tijela - namijenjeni građanima i pravnim osobama za brže i jednostavnije obavljanje svakodnevnih obveza koje uključuju komunikaciju s javnom upravom



Primjena vjerodajnica u radu s e-servisima i e-uslugama

- Sredstvo dokazivanja (prepoznavanja) elektroničkog identiteta služi kao sredstvo prijave na e-servis/uslugu
- **Vjerodajnice niske razine sigurnosti:** ePass, ePošta i sl. se koriste u vidu korisničkog imena i lozinke
- **Vjerodajnice značajne razine sigurnosti:** bankarske display kartice, Token i mToken, poslovni SMS ID-jevi
- **Vjerodajnice visoke razine sigurnosti:** eOsobna iskaznica, osobni i poslovni mobilni ID-jevi i digitalni certifikati



Izgradnja i obnova kuće

Nadzor građenja građevinske inspekcije državnog inspektorata

Nezakonitim građenjem smatra se građenje bez akta kojim je odobreno građenje, građenje protivno izdanom aktu te svako građenje protivno odredbama Zakona o gradnji i propisima donesenim na temelju tog Zakona

Stambeno zbrinjavanje građana čiji su objekti stradali u potresu

Ministarstvo prostornoga uređenja, graditeljstva i državne imovine plaća najamninu zamjenskoga stana građanima koji su ostali bez doma u potresu

eGrađevinska dozvola i druge usluge u gradnji

Građani putem javnog portala mogu ispuniti sve potrebne podatke, dodati priloge i projekte te u svakom trenutku provjeriti u kojoj je fazi rješavanje njihovog zahtjeva. Sustav je integriran na portal e-Građani te je u potpunosti prilagođen elektroničkom poslovanju

Uporabna dozvola

Izgrađenu odnosno rekonstruiranu građevinu možete početi koristiti tek nakon što se za tu građevinu izda uporabna dozvola

Mogućnost gradnje bez građevinske dozvole

Građevine koje se mogu graditi i radovi koji se mogu izvoditi bez akta kojim se odobrava građenje

Prije početka gradnje ili rekonstrukcije kuće

Prvo provjerite namjenu parcele u prostornom planu vaše općine odnosno grada

Građevinska dozvola

Da bi pristupili gradnji potrebna vam je pravomoćna građevinska dozvola

Obveze prije početka radova

Prije početka građevinskih radova trebate podnijeti prijavu početka gradnje, osigurati gradilište i propisno ga označiti

Upis u katastar i zemljišne knjige

Katastarski ured evidentira zgradu na temelju pregledanog i potvrđenog geodetskog elaborata za evidentiranje ili promjenu podataka o zgradama i pravomoćnog rješenja donesenog u upravnom postupku

Održavanje i uklanjanje građevine

Vlasnik građevine odgovoran je za održavanje građevine i dužan je osigurati njezino održavanje

Informacijski sustav prostornog uređenja – ISPU

Na jednome mjestu dostupni podaci o korištenju prostora putem važećih prostornih planova i izdanih dozvola

Informacijski sustav prostornog uređenja (ISPU) je sustav Ministarstva prostornoga uređenja, graditeljstva i državne imovine koji građanima putem geoportala omogućava na jednostavan način pristup informacijama o korištenju prostora. Cilj uspostave ISPU-a je da sustav prostornog uređenja bude transparentan i relevantni podaci svima dostupni te da se omogući jednostavan uvid u sve procese koji se događaju u prostoru.

Geoportal je centralno mjesto za pristup pojedinim tzv. modulima ISPU, tj. računalnim rješenjima kao što su eDozvola, eGrađevinski dnevnik, eKatalog, eNekretnine i dr. koji služe za unos i učitavanje podataka i dostupni su ovlaštenim korisnicima iz tijela javne vlasti nadležnih za vođenje postupaka iz područja prostornog uređenja, gradnje, procjene nekretnina, građevinske inspekcije i dr. Skupovi podataka učitani kroz module dostupni su za pregled građanima na geoportal u zakonima i podzakonskim aktima određenom opsegu.

Izmjene Zakona o gradnji i Zakona o prostornom uređenju donesene su u svibnju 2023. godine, kojim se unaprijedila informatička obrada, digitalizacija i verifikacija dokumenata, podataka i procedura za pripremu, izradu i provedbu prostornih planova te topološka obrada i provjera unesenih metapodataka u prostorne planove nove generacije kako bi oni ispravno i na propisan način bili učitani na državni oblak Centar dijeljenih usluga te na taj način bili dostupni svim korisnicima u Republici Hrvatskoj s ciljem unaprjeđenja pružanja elektroničkih javnih usluga i smanjenja opterećenja građanima, znanstvenoj i stručnoj zajednici, poslovnim subjektima te investitorima.

Informacijski sustav prostornoga uređenja (ISPU) je državni interoperabilni i multiplatformni sustav kojeg Ministarstvo prostornoga uređenja, graditeljstva i državne imovine kontinuirano razvija i nadograđuje od 2013. godine a trenutno je u funkcionalnoj fazi čak 13 modula sustava: GEO portal, ePlanovi, eGrađevinski dnevnik, eKatalog, ePlanovi - editor, eDozvola, ISPU lokator, eKonferencija, eArhiva, Registar Brownfield područja, eNekretnine, eSateliti, ePIC a istovremeno se razvijaju i novi moduli: eInvesticije, eEnergetski certifikat, eInspekcija prostora, i eRežimi.

Početna stranica

Predaja zahtjeva

Uvid u spis

Oglasna ploča

Prostorni planovi

Važeći propisi

Nadležni uredi

Javnopravna tijela

Projektanti

MINISTARSTVO PROSTORNOGA UREĐENJA,
GRADITELJSTVA I DRŽAVNE IMOVINE

Dobro došli u informacijski sustav eGrađevinska dozvola i druge usluge u gradnji

Ova usluga omogućava izdavanje akata za građenje tj. vođenje postupaka temeljem Zakona o prostornom uređenju i Zakona o gradnji.



Fina RDC osobni certifikat



Fina RDC poslovni certifikat



Certilia osobni certifikat (ex Kid certifikat)



Certilia osobni mobile.ID




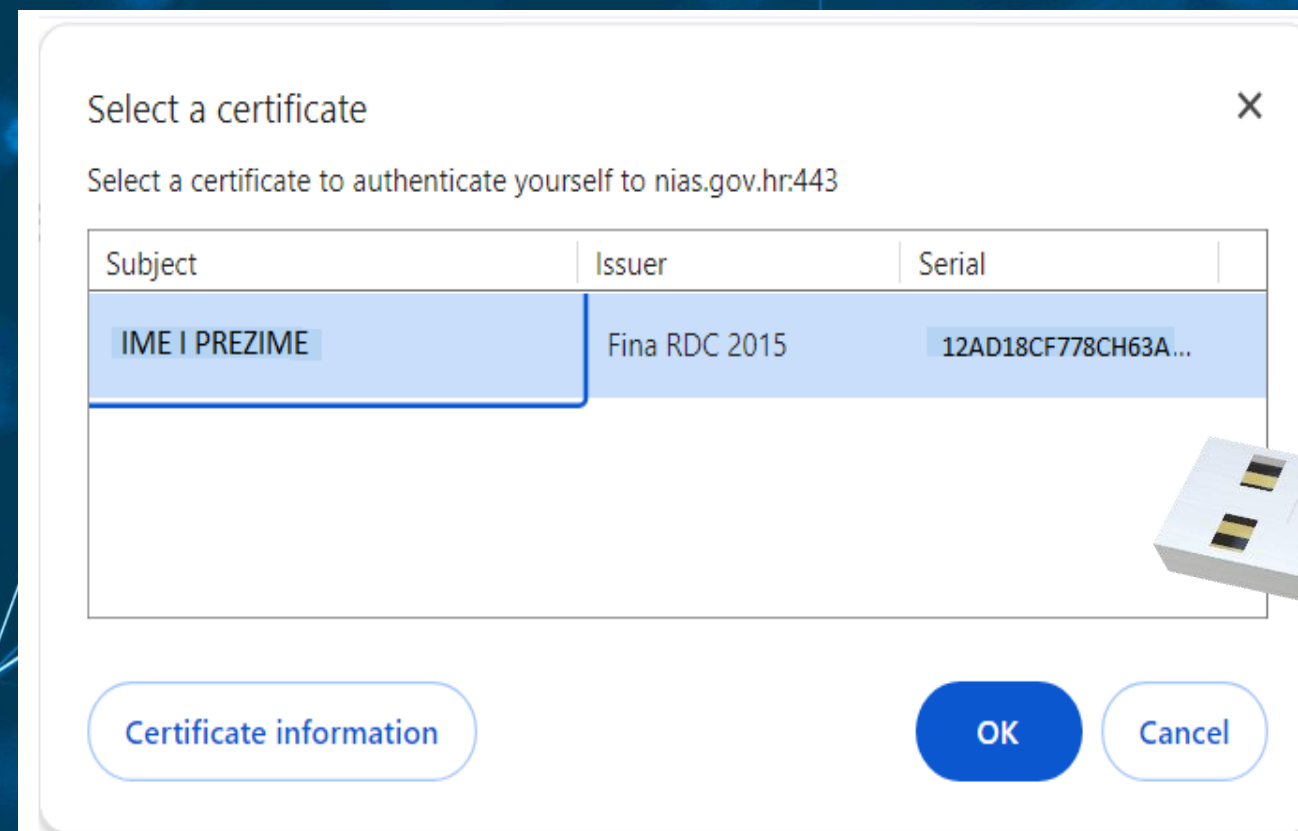
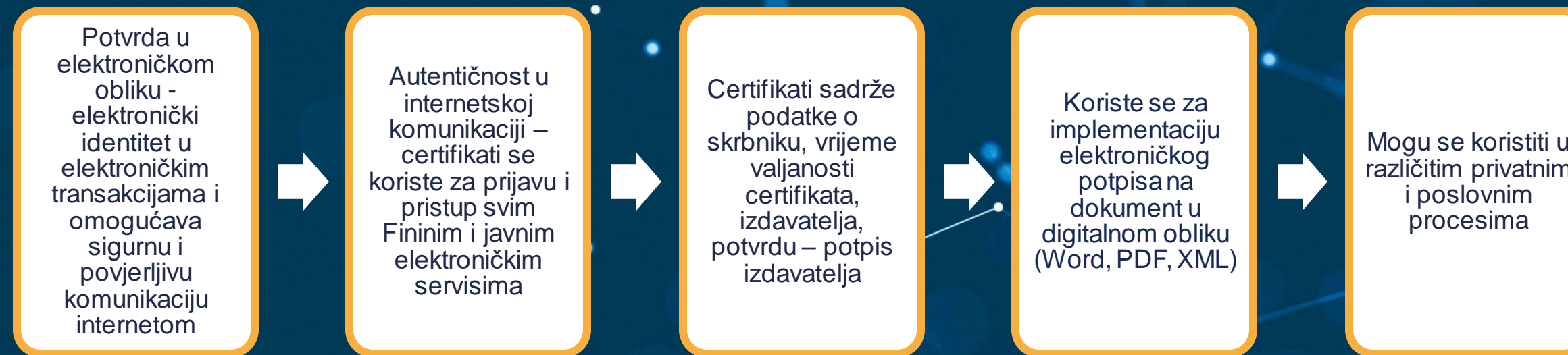
Certilia poslovni certifikat (ex ID.HR certifikat)



Certilia poslovni mobile.ID



Digitalni certifikati – vjerodajnice visoke razine sigurnosti



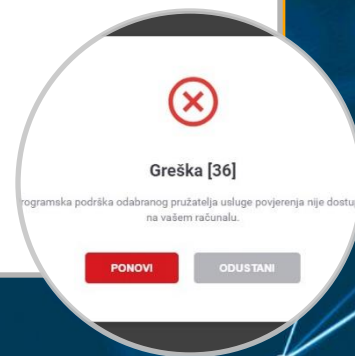
Gdje smo uočili greške i poteškoće?

- ePlanovi su na sustavu ePoslovanje i koristi se komponenta ePotpis/ePečat, koja ima drugačija pravila

Rješenje:

- <https://www.fina.hr/finadigicert/dato-teka-za-potpisivanje-na-portal-e-gradani-e-poslovanje>

Greška 36/ePlanovi

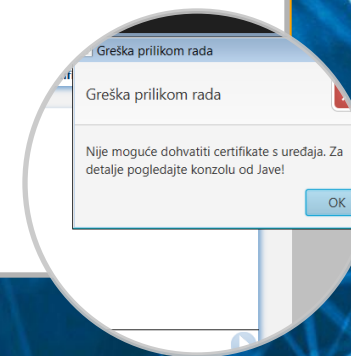


- Nije instalirana podrška za kriptouređaj (USB stick); instalira se jednom, prvi puta

Rješenje:

- <https://www.fina.hr/finadigicert/programska-podrska-i-preuzimanje-certifikata>

Nije moguće dohvatiti certifikate s uređaja

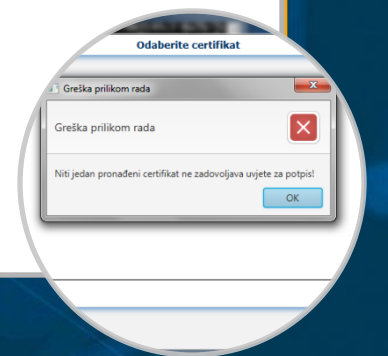


- Zahtijeva se kvalificirani elektronički potpis – najviša razina potpisa na kvalificiranom certifikatu. Neki korisnici od prije imaju napredni elektronički potpis (pravno ispravan, ali svaka usluga određuje minimalnu razinu potpisa)

Rješenje:

- Zamijeniti postojeći kriptouređaj s novim QSCD uređajem na kojemu su kvalificirani certifikati za kvalificirani potpis

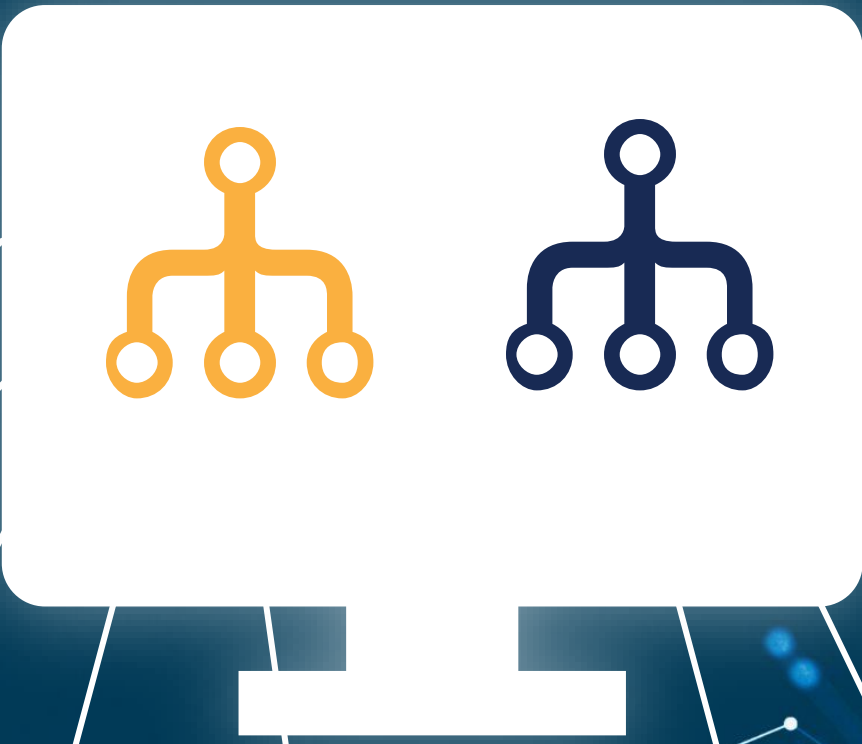
„Imam certifikat koji radi na svemu osim na ePlanovima”



Kako iskoristiti certifikat za digitalno poslovanje?

- 1 Elektronički potpis na bilo kojem komercijalnom ili javnom servisu
- 2 Elektronički potpis na bilo kojem dokumentu u svakodnevnom poslovanju
- 3 Vjerodajnica visoke razine na bilo kojoj eUsluzi na eGrađanima/ePoslovanju
- 4 Uredba o uredskom poslovanju (NN 72/2021)

Digit.ALL



Kvalificirani digitalni certifikati



Potpisna rješenja



Elektronički potpisi i pečati



Elektronički vremenski žig



Video identifikacija



Validator



e-Račun



e-Arhiv



Digitalizacija papirne dokumentacije i arhiviranje



Hvala na pažnji!

andreja.kajtaž@fina.hr

Ministarstvo prostornoga uređenja, graditeljstva i državne imovine
Nacionalni plan oporavka i otpornosti 2021.-2026.
Investicija C2.3. R3-I7 Unapređenje sustava prostornoga uređenja,
graditeljstva i državne imovine kroz digitalizaciju



Financira
Europska unija
NextGenerationEU



Informacijski
sustav
prostornog
uređenja