



REPUBLIKA HRVATSKA
Ministarstvo prostornoga uređenja,
graditeljstva i državne imovine



Financira
Europska unija
NextGenerationEU



Informacijski
sustav
prostornog
uređenja

DRUGA STRUČNA KONFERENCIJA

INFORMACIJSKOG SUSTAVA PROSTORNOGA UREĐENJA

MINISTARSTVO PROSTORNOGA UREĐENJA,
GRADITELJSTVA I DRŽAVNE IMOVINE

Šibenik, 08.-10. travnja 2024.



2. STRUČNA KONFERENCIJA INFORMACIJSKOG SUSTAVA PROSTORNOGA UREĐENJA



Postupak izdvajanja šuma i šumskog zemljišta iz šumskogospodarskog područja

Tomislav Volarević

načelnik Sektora za stanove, poslovne prostore i zemljišta
Ministarstvo prostornoga uređenja, graditeljstva i državne imovine

Šibenik, 08.-10. travnja 2024.

Osnovne činjenice o šumama i šumskom zemljištu:

- **Šuma i šumsko zemljište** su **dobra od interesa za RH** te uživaju njezinu osobitu zaštitu.
- **Šumskogospodarsko područje** RH obuhvaća **sve šume i šumska zemljišta** na području RH kao funkcionalnu cjelinu koja se utvrđuje radi osiguranja jedinstvenog, trajnog i održivoga gospodarenja šumama i šumskim zemljištima te planiranja i usmjeravanja njihova razvoja.
- Šumskogospodarsko područje dijeli se na **gospodarske jedinice**, a gospodarska jedinica se dijeli na **odjele i odsjeke**, te se za svaku gospodarsku jedinicu izrađuje se **šumskogospodarski plan**.
- Tijelo državne uprave nadležno za obavljanje upravnih i drugih poslova (a što uključuje i postupke izdvajanja iz ŠGP) u području šumarstva je **Ministarstvo poljoprivrede RH**.
- Šumama i šumskim zemljištima u vlasništvu RH **gospodari javni šumoposjednik**, odnosno društvo Hrvatske šume d.o.o.
- **Katastarskim česticama u vlasništvu RH** koje su prostornim planom u obuhvatu građevinskog područja i/ili izdvojenog građevinskog područja ili su u obuhvatu građevne čestice nužne za redovitu uporabu građevine ozakonjene sukladno propisu o postupanju s nezakonito izgrađenim zgradama, a koje se **istovremeno nalaze** unutar šumskogospodarskog područja **NE MOŽE SE RASPOLAGATI** sukladno odredbama Zakon o upravljanju nekretninama i pokretninama u vlasništvu RH dok se ne provede postupak izdvajanja iz ŠGP-a.

Zakonodavni okvir:

- *Zakon o šumama (NN 68/18, 115/18, 98/19, 32/20, 145/20, 101/23, 36/24)*
- *Pravilnik o utvrđivanju naknada za šumu i šumsko zemljište (NN 12/2020, 121/2020)*
- *Zakon o upravljanju nekretninama i pokretninama u vlasništvu RH (NN 155/2023)*

Prvi i osnovni korak koji prethodi samom postupku izdvajanja iz šumskogospodarskog područja je **pribava potvrde o uključenosti katastarske čestice u šumskogospodarsko područje** Republike Hrvatske:

- zahtjev za ishođenje iste potvrde se podnosi društvu Hrvatske šume d.o.o. te je u istom potrebno navesti naziv katastarske ispostave, naziv katastarske općine i brojeve katastarskih čestica za koje se traži potvrda, te se isti piše u slobodnoj formi ili popunjava na veće predefiniranom obrascu zahtjeva

Primjeri potvrda društva HŠ d.o.o.:

REPUBLIKA HRVATSKA		
Ministarstvo prostornog uređenja, graditeljstva i državne imovine		
Primljeno	22.11.2023	
Klasifikacijska oznaka	Org. jed.	
940-06/23-10/763	11-2-2	
Urudžbeni broj	Pril.	Vrij.
383-23-20	0	0,00

UPRAVA ŠUMA PODRUŽNICA BUZET

UPRAVA ŠUMA PODRUŽNICA BUZET • pp 11, • 52420 Buzet, Naselje Gorčica 2 • Telefon: 052 / 662 803 • Telefax: 052 / 662 973

• e-mail: usbuz@hrsume.hr

Odjel za uređivanje šuma

Klasifikacijska oznaka : BU/23-01/1719

Ur.broj: 14-00-05/99-23-02

Pazin, 17.11.2023.

Republika Hrvatska
Ministarstvo prostornog uređenja, graditeljstva i državne imovine

Predmet: Očitovanje o statusu k.č. 2491/1 k.o. Valtura, dostavlja se.
Klasa: 940-06/23-01/763
Ur.broj: 531-11-2-2-23-9

Na vaše traženje od 13.11.2023. godine, provjerom u programima gospodarenja šumama i šumskim zemljištima u vlasništvu Republike Hrvatske, kojima gospodare Hrvatske šume d.o.o. – Uprava šuma Podružnica Buzet, utvrđeno je:

- **Dio k.č. 2491/1 k.o. Valtura**, nalazi se u šumskogospodarskoj osnovi, odnosno obuhvaćena je Programom gospodarenja šumama i šumskim zemljištima u vlasništvu Republike Hrvatske, u Gospodarskoj jedinici „Magran-Cuf“ sa važenjem (2019-2028) godina.

Sa poštovanjem,

Rukovoditelj
Odjela za uređivanje šuma:

Slaven Kulić, dipl.ing.šum.
v.r.

Voditelj
Uprave šuma Podružnica Buzet:



UPRAVA ŠUMA PODRUŽNICA SPLIT

UPRAVA ŠUMA PODRUŽNICA SPLIT • tel 021 482 744, fax 021 408 200, e-mail: usspl@hrsume.hr

Odjel za uređivanje šuma

Klasa: ST/24-01/897

Ur.br.: 15-00-05/02-24-02

Split, 11.3.2024.god.

REPUBLIKA HRVATSKA
MINISTARSTVO PROSTORNOG UREĐENJA,
GRADITELJSTVA I DRŽAVNE IMOVINE
Ulica Republike Austrije 20
10000 Zagreb

Predmet: Potvrda o uključenosti kat.čest. u šumskogospodarski plan
-dostavlja se

Temeljem zahtjeva KLASA: **940-01/24-03/91**, URBROJ: **531-11-2-2-24-4** od 1. ožujka 2024. god. izvještavamo Vas kako slijedi:
- kat.čest. **290/4** k.o. Sveti Filip i Jakov nije obuhvaćena Programom gospodarenja gospodarskom jedinicom “Turanj” s planom upravljanja područjem ekološke mreže za razdoblje od 01.01.2022. do 31.12.2031. god.


Status kat.čest. tj. njezine uključenosti u šumskogospodarsko područje utvrđen je prema početnoj godini važnosti navedenog šumskogospodarskog plana, a izmjene statusa kat.čest. prema ZOŠ-a evidentiramo kod revizije šumskogospodarskog plana odnosno u zadnjoj godini važnosti.

S poštovanjem,

Rukovoditeljica Odjela za uređivanje šuma

Brankica Sošić, dipl.ing.šum.

Na znanje:
-stručna pismohrana-ovdje



Posebne napomene vezane uz utvrđivanje činjenica da li je neka katastarska čestica u obuhvatu ŠGP-a:

- **Šumskogospodarski planovi** su temeljni dokumenti za gospodarenje i korištenje šuma i šumskih zemljišta na području Republike Hrvatske te uvidom u iste planove (konkretno šumskogospodarski plan Osnova područja Republike Hrvatske) se utvrđuje da li je određena katastarska čestica u obuhvatu ŠGP-a ili ne.
- Šumskogospodarski planovi imaju svoje **vremensko trajanje**.
- **Potvrda društva HŠ d.o.o.** o uključenosti katastarske čestice je **obvezan dokument** glede utvrđivanja činjenica da li je neka katastarska čestica u obuhvatu ŠGP-a
- Iako Hrvatske šume d.o.o. na svojim web stranicama imaju **neslužben popis katastarskih čestica** po katastarskim općinama i UŠP Hrvatskih šuma d.o.o. koje se nalaze u šumskogospodarskom području Republike Hrvatske, a kojima gospodare Hrvatske šume d.o.o., isti popis može služiti samo kao **pomoćni alat**.

Javna nabava Javna nadmetanja Prodaja Časopis Natjecanje

HRVATSKE ŠUME

Početna O nama Za građane Za tvrtke Naše šume

Popis katastarskih čestica u šumskogospodarskom području RH

Neslužben popis katastarskih čestica po katastarskim općinama i UŠP Hrvatskih šuma d.o.o. koje se nalaze u šumskogospodarskom području Republike Hrvatske, a kojima gospodare Hrvatske šume d.o.o.

Službena potvrda se izdaje na pisani zahtjev pravnih i fizičkih osoba.

UŠP Bjelovar

POPIS ČESTICA

UŠP Buzet

POPIS ČESTICA

UŠP Delnice

POPIS ČESTICA

UŠP Gospić

POPIS ČESTICA

UŠP Karlovac

POPIS ČESTICA

POPIS KATASTARSKIH ČESTICA KOJE SE NALAZE U ŠUMSKOGOSPODARSKOM PODRUČJU RH

UŠP: UPRAVA ŠUMA PODRUŽNICA BUZET

KO	Naziv KO	KČ	Dio	Vlasništvo
301957	Oprtalj	10034	D	Suvlasništvo
301957	Oprtalj	10042/1		Isključivo
301957	Oprtalj	10045/2		Suvlasništvo
301957	Oprtalj	10055/1		Suvlasništvo
301957	Oprtalj	10055/2		Suvlasništvo
301957	Oprtalj	10058/2		Suvlasništvo
301957	Oprtalj	10059/3		Suvlasništvo
301957	Oprtalj	10076		Isključivo
301957	Oprtalj	1008/3		Suvlasništvo
301957	Oprtalj	10150/1		Isključivo
301957	Oprtalj	10150/1		Isključivo
301957	Oprtalj	10154		Suvlasništvo
301957	Oprtalj	10208/12		Suvlasništvo
301957	Oprtalj	10208/19		Isključivo
301957	Oprtalj	10208/22		Suvlasništvo
301957	Oprtalj	10208/32		Isključivo
301957	Oprtalj	10208/32		Isključivo
301957	Oprtalj	10208/33		Isključivo
301957	Oprtalj	10208/44		Isključivo
301957	Oprtalj	10210/2		Suvlasništvo
301957	Oprtalj	10210/4		Isključivo
301957	Oprtalj	10210/9		Isključivo
301957	Oprtalj	10251		Isključivo
301957	Oprtalj	10251		Isključivo
301957	Oprtalj	10254		Isključivo
301957	Oprtalj	10254		Isključivo
301957	Oprtalj	10255		Isključivo
301957	Oprtalj	10276		Isključivo
301957	Oprtalj	10276		Isključivo
301957	Oprtalj	10279		Isključivo
301957	Oprtalj	10304/27		Isključivo
301957	Oprtalj	10304/6		Isključivo
301957	Oprtalj	10304/7		Isključivo
301957	Oprtalj	10304/8		Isključivo
301957	Oprtalj	10319		Isključivo
301957	Oprtalj	10337/1		Isključivo

Ukoliko se temeljem pribavljene potvrde društva HŠ d.o.o. utvrdi da se određena katastarska čestica nalazi unutar ŠGP-a, za potrebe postupka izdvajanja iz ŠGP-a **nadležno Tijelo** sukladno odredbama Zakona o upravljanju nekretninama i pokretninama u vlasništvu RH (MPGI, županije, gradovi sjedišta županija, veliki gradovi) će od strane **društva Hrvatske šume d.o.o.** zatražiti izdavanje **privremenog obračuna naknade** za izdvajanje šume i šumskog zemljišta u vlasništvu RH iz ŠGP-a.

Naknada se sastoji od:

- naknade za šumu,
- naknade za šumsko zemljište i
- naknade za smanjenje općekorisnih funkcija šume.



Uprava: Krunoslav Jakupčić, dipl. ing. šum. – predsjednik; Ante Sabljic, dipl. ing. • OIB 69693144506 • Trgovački sud u Zagrebu (MBS 080251008) • Temeljni kapital 1.171.670.000,00 kn, uplaćen u cijelosti • SWIFT: PBZGHR2X • IBAN: HR46 2340 0091 1001 0036 0 • Telefon: 01/4804 111 • Telefax: 01/4804 101 • pp 148, 10002 Zagreb • web: http://www.hrsume.hr • e-mail: direkcija@hrsume.hr

KLASA: KA/21-01/1115
URBROJ: 00-02-03/05-22- 05

Zagreb, 2. veljače 2022. godine

Klasifikacijska oznaka	Org. jed.
940-06/21-10/949	09
Urudžbeni broj	Pril. Vrij.
378-22-8	0 0,00



Ministarstvo prostornoga uređenja,
graditeljstva i državne imovine
Dežmanova 10, 10000 Zagreb

PREDMET: Izdvajanje nekretnine k.č.br. 421 k.o. Karlovac I iz šumskogospodarskog područja Republike Hrvatske

- **Privremeni obračun naknade, dostavlja se**

Temeljem vašeg dopisa (KLASA: 940-06/21-10/949; URBROJ: 531-09-01-03-01/03-21-04 od 25. studenoga 2021. godine), dostavljamo vam privremeni obračun naknade za izdvajanje šume i/ili šumskog zemljišta označenog kao k.č.br. 421 k.o. Karlovac I, iz šumskogospodarskog područja Republike Hrvatske.

Privremeni obračun je izrađen primjenom *Pravilnika o utvrđivanju naknada za šumu i šumsko zemljište* (NN 12/2020, 121/2020), a na temelju terenskog očevida i podataka Osnove gospodarenja za gospodarsku jedinicu „KOZJAČA“ s važnošću od 1. siječnja 2013. do 31. prosinca 2022. godine.

Sadržaj privremenog obračuna:

1. Površina
2. Naknada za šumsko zemljište
3. Naknada za sastojinu
4. Naknada za smanjene općekorisne funkcije šuma
5. Rekapitulacija

1. Površina

Čestica zemljišta **k.č.br. 421 k.o. Karlovac I** je u posjedu i u vlasništvu Republike Hrvatske, upisana u zk.ul. broj 2266 k.o. Karlovac I. Predmetna nekretnina nastala je parcelacijom k.č.br. 2501, k.o. Karlovac I koja je obuhvaćena odsjekom 1d Osnove gospodarenja za gospodarsku jedinicu „KOZJAČA“ Hrvatskih šuma d.o.o., Uprave šuma Podružnice Karlovac, Šumarije Karlovac.

Površina koja je predmet izdvajanja iz šumskogospodarskog područja Republike Hrvatske iznosi **3.313 m²**. U naravi, dio površine od 3.000 m² je obrastao šikarom procijenjene starosti 15 godina, dok je ostatak od 313 m² neobraslo šumsko zemljište.

2. Naknada za šumsko zemljište

Sukladno članku 11. *Pravilnika o utvrđivanju naknada za šumu i šumsko zemljište* (NN 12/2020, 121/2020) naknada za šumsko zemljište koje se izdvaja iz šumskogospodarskog područja Republike Hrvatske obračunava se u iznosu od 10.000,00 kn/ha.

Slijedom navedenog, naknada za konkretnu površinu iznosi:

$$10.000,00 \text{ kn/ha} \times 0,3313 \text{ ha} = \mathbf{3.313,00 \text{ kn}}$$

3. Naknada za sastojinu

Budući da obrasli dio površine za izdvajanje u odsjeku 1d gospodarske jedinice „KOZJAČA“ čini 0,3 ha šikare, naknada za sastojinu obračunata je temeljem odredbi članka 9. stavka 2. (Naknada za panjače, šikare, makije i garige) te članka 10. (Trošak podizanja sastojine i postotak prirasta vrijednosti) *Pravilnika o utvrđivanju naknada za šumu i šumsko zemljište* (NN 12/2020, 121/2020).

Trošak podizanja sastojine preuzet je iz kalkulacije stvarnih troškova Hrvatskih šuma d.o.o. (KLASA: DIR/19-01/4339; URBROJ: 00-02-01/01-21-03 od 30. prosinca 2021. godine) kojom je određena vrijednost podizanja sastojina za 2022. godinu, metodom troškova po hektaru.

Naknada za sastojinu obračunata je po formuli $E = c \times (1,0 + \frac{p}{100})^m - (V_1 + V_2 + V_3)$, gdje je:

- E – visina naknade
- c – trošak podizanja sastojine (54.493,50 kn/ha)
- p – postotak prirasta vrijednosti (2 %)
- m – starost sastojine (15 godina)
- V₁ – pošumljavanje (12.177,00 kn/ha)
- V₂ – njega pomlatka (6.427,50 kn/ha)
- V₃ – njega mladika (2.295,50 kn/ha)

Gospodarska jedinica: „KOZJAČA“

Odjel, odsjek: 1d

Uredajni razred: hrast lužnjak iz sjemena – zaštitna

Stanje u naravi: šikara

Starost: 15 godina

Obrasli dio površine za izdvajanje: 0,30 ha

$$E = 54.493,50 \times (1,0 + 2/100)^{15} - (12.177,00 + 6.427,50 + 2.295,50)$$

$$E = 54.493,50 \times 1,02^{15} - 20.900,00$$

$$E = 54.493,50 \times 1,3459 - 20.900,00$$

$$E = 52.442,80 \text{ kn/ha} \times 0,35 \text{ (faktor za šikare, šibljake, makije i garige)}$$

$$E = 18.354,98 \text{ kn/ha}$$

Uz izračunatu vrijednost sastojine po hektaru, naknada za sastojinu na 0,30 ha obraslog dijela površine za izdvajanje na k.č.br. 421 k.o. Karlovac I, iznosi **5.506,49 kn**.

4. Naknada za smanjene općekorisne funkcije šuma

Naknada za smanjene općekorisne funkcije šuma (OKFŠ) utvrđena je sukladno članku 14. *Pravilnika o utvrđivanju naknada za šumu i šumsko zemljište* (NN 12/2020, 121/2020).

Obrasli dio površine za izdvajanje na k.č.br. 421 k.o. Karlovac I, obuhvaćen je odsjekom 1d gospodarske jedinice „KOZJAČA“ kojom je u obrascu općekorisnih funkcija šuma Osnove gospodarenja dodijeljena ocjena općekorisnih funkcija u vrijednosti 30. Vrijednosti za pojedine ocjene iskazane su bodovima u prilogu *Pravilnika o utvrđivanju naknada za šumu i šumsko zemljište*

(NN 12/20, 121/2020) te ocjena OKFŠ 30 iznosi 405.000 bodova po hektaru. Uz vrijednost boda od 0,10 kn naknada za općekorisne funkcije šuma za konkretnu površinu od 0,30 ha iznosi:

$$405.000 \text{ bodova} / \text{ha} \times 0,30 \text{ ha} = 121.500,00 \text{ bodova} \times 0,10 \text{ kn/bod} = 12.150,00 \text{ kn}$$

Ukupna naknada za vrijednost općekorisnih funkcija utvrđena za obrasli dio k.č.br. 421 k.o. Karlovac I, iznosi **12.150,00 kn**.

Vrijednost boda od 0,10 kn za smanjene ili uništene općekorisne funkcije šuma, za niski uzgojni oblik u formi šikare, određena je Odlukom Ministarstva poljoprivrede (KLASA: 321-01/19-01/206; URBROJ: 525-11/0587-19-2 od 4. rujna 2019. godine).

5. Rekapitulacija

Naknada za šumsko zemljište	3.313,00 kn
Naknada za sastojinu	5.506,49 kn
Naknada za smanjene općekorisne funkcije	12.150,00 kn
UKUPNO:	20.969,49 kn

Izračun naknade prema podacima i prijedlogu Uprave šuma Podružnice Karlovac, (KLASA: KA/21-01/1115; URBROJ: 09-00-06/01-22-04 od 11. siječnja 2022.), kontrolirala Janka Indir, dipl. ing. šum. - stručna suradnica za ekologiju u Direkciji Hrvatskih šuma d.o.o., sukladno *Pravilniku o utvrđivanju naknada za šumu i šumsko zemljište* (NN 12/2020, 121/2020).

S poštovanjem,

Predsjednik Uprave HŠ d.o.o.

Član Uprave HŠ d.o.o.

DOSTAVITI:

1. Uprava šuma Podružnica Karlovac
2. Služba za ekologiju i zaštitu šuma
3. Pismohrana

Ukratko o samom postupku izdvajanja iz ŠGP:

- Šumu i šumsko zemljište u vlasništvu RH **Ministarstvo poljoprivrede rješenjem može izdvojiti** iz šumskogospodarskoga područja:
 - ako je šuma i šumsko zemljište u vlasništvu Republike Hrvatske prostornim planom u obuhvatu građevinskog područja i/ili izdvojenog građevinskog područja
 - ako je šuma i šumsko zemljište u vlasništvu Republike Hrvatske u obuhvatu građevne čestice nužne za redovitu uporabu građevine ozakonjene sukladno propisu o postupanju s nezakonito izgrađenim zgradama
 - ako je na šumi i šumskom zemljištu u vlasništvu Republike Hrvatske planirana izgradnja vojnih građevina za potrebe obrane Republike Hrvatske, potrebe nadzora državne granice odnosno osiguranja vidljivosti granične crte.
- Postupak izdvajanja se pokreće na **zahtjev nadležnog Tijela** sukladno odredbama Zakona o upravljanju nekretninama i pokretninama u vlasništvu RH
- Šumama i šumskim zemljištima koja su sukladno ovom članku izdvojena **od trenutka izdvajanja raspolaže nadležno Tijelo** sukladno odredbama Zakona o upravljanju nekretninama i pokretninama u vlasništvu RH
- Protiv rješenja o izdvajanju iz ŠGP-a nije dopuštena žalba, ali se može pokrenuti **upravni spor**.

Veza postupaka raspolaganja nekretninama sukladno odredbama Zakona o upravljanju nekretninama i pokretninama u vlasništvu Republike Hrvatske (NN 155/2023) sa postupcima izdvajanja iz ŠGP-a

Primjer: prodaja građevinskog zemljišta u vlasništvu RH neposrednom pogodbom

- ❑ Nakon što su **prethodno utvrđene sve činjenice** u postupku neposredne prodaje građevinskog zemljišta, nadležno tijelo **dostavlja zahtjev** Ministarstvu poljoprivrede za izdvajanjem određene čestice iz ŠGP-a zajedno sa svim potrebnim podacima za donošenje rješenja
- ❑ Ministarstvo poljoprivrede donosi **Rješenje o izdvajanju iz ŠGP-a**


REPUBLICA HRVATSKA
MINISTARSTVO POLJOPRIVREDE

10000 Zagreb, Ul. grada Vukovara 78, PP. 1034
Telefon: 61 06 111, Telefax: 61 09 201

KLASA: UP/I-946-02/22-01/9
URBROJ: 525-10/596-22-6
Zagreb, 14. listopada 2022.

Ministarstvo poljoprivrede, Ulica grada Vukovara 78, 10000 Zagreb, OIB: 76767369197, na temelju članka 51. stavka 1. točke a. Zakona o šumama („Narodne novine“, broj 68/18., 115/18., 98/19., 32/20. i 145/20.) i članka 96. stavka 1. Zakona o općem upravnom postupku („Narodne novine“ broj: 47/09. i 110/21.), rješavajući po zahtjevu Ministarstva prostornoga uređenja, graditeljstva i državne imovine, Ulica Ivana Dežmana 10, 10000 Zagreb, OIB: 95093210687, donosi

REPUBLICA HRVATSKA	
Ministarstvo prostornoga uređenja, graditeljstva i državne imovine	
Primljeno	21.10.2022
Klasifikacijska oznaka	Org. jed.
940-06/20-10/652	09-1-3-1
Urudžbeni broj	Pril. Vrij.
525-22-13	0 0,00



područja Republike Hrvatske, na temelju zahtjeva za rješavanjem imovinsko-pravnih odnosa na nekretnini iz točke 1. izreke ovoga Rješenja.

Zahtjev je osnovan.

Odredbom članka 51. stavka 1. točke a. Zakona o šumama, šumu i šumsko zemljište u vlasništvu Republike Hrvatske ministarstvo nadležno za poslove šumarstva rješenjem može izdvojiti iz šumskogopodarskoga područja ako je šuma i šumsko zemljište u vlasništvu Republike Hrvatske prostornim planom u obuhvatu građevinskog područja i/ili izdvojenog građevinskog područja.

Postupak izdvajanja pokreće se na zahtjev Ministarstva nadležnog za raspolaganje državnom imovinom, a šumama i šumskim zemljištima koja su sukladno navedenom članku izdvojena, od trenutka izdvajanja raspolaže Ministarstvo nadležno za raspolaganje državnom imovinom u skladu s posebnim propisom o upravljanju i raspolaganju imovinom u vlasništvu Republike Hrvatske.

Odredbom članka 61. stavaka 1. i 2. Zakona o šumama, za izdvojene šume i šumska zemljišta u vlasništvu Republike Hrvatske, prenesena ili ograničena prava nad šumom i šumskim zemljištem te privremeno zauzimanje šumskoga zemljišta plaća se naknada koja se sastoji od naknade za šume, naknade za šumsko zemljište i naknade za smanjenje općekorisnih funkcija osim ako je odredbama ovoga Zakona drukčije propisano. Za izdvajanje iz članka 51. stavka 1. točke a. Zakona o šumama, za šume i šumska zemljišta u vlasništvu Republike Hrvatske naknadu plaća treća osoba koju odredi Ministarstvo nadležno za raspolaganje državnom imovinom, a prihod je državnog proračuna te se upotrebljava za optimalan doprinos šuma, sektora šumarstva i sa šumom povezanih sektora ruralnom razvoju, rastu i otvaranju radnih mjesta.

Uz zahtjev je dostavljeno Lokacijska informacija izdana od strane Splitsko-dalmatinske županije, Upravnog odjela za graditeljstvo i prostorno uređenje, Ispostava Omiš, KLASA: 350-05/19-10/000295, URBROJ: 2181/1-11-00-04/17-19-0002, od 5. prosinca 2019., iz koje je razvidno kako se predmetna nekretnina nalaze unutar građevinskog područja izdvojenog dijela naselja. Potvrda o uključenosti katastarskih čestica u šumskogopodarski plan, izdana od strane Hrvatskih šuma d.o.o., Uprave šuma Podružnice Split, KLASA: DIR/19-01/4260, URBROJ: 15-00-05/02-20-03, od 13. siječnja 2020., iz koje je razvidno kako je predmetna nekretnina obuhvaćena Programom gospodarenja gospodarskom jedinicom „Biokovska Sela“, kojom gospodare Hrvatske šume d.o.o., Uprava šuma Podružnica Split te Zemljišnoknjižni izvadak broj 1407. k.o. Žeževica, Općinskog suda u Splitu, Zemljišnoknjižnog odjela Omiš, iz kojeg je razvidno kako je predmetna nekretnina u vlasništvu Republike Hrvatske, dio: 1/1.

Izračun naknade za izdvojenu šumu i šumsko zemljište, KLASA: DIR/19-01/4260, URBROJ: 15-00-06/02-22-12, od 6. listopada 2022., Hrvatske šume d.o.o. izvršile su sukladno odredbama Pravilnika o utvrđivanju naknada za šumu i šumsko zemljište („Narodne novine“ broj: 12/20. i 121/20.).

Slijedom iznesenoga, s obzirom da su ispunjene sve zakonske pretpostavke, riješeno je kao u izreci.

UPUTA O PRAVNOM LJIEKU:

Protiv ovoga Rješenja nije dopuštena žalba, ali se može pokrenuti upravni spor pred mjesno nadležnim Upravnim sudom. Upravni spor se pokreće tužbom koja se podnosi u roku od 30 dana po dostavi ovoga Rješenja. Tužba se predaje neposredno Upravnom sudu ili se šalje poštom preporučeno.



RJEŠENJE

- Izdvađa se iz šumskogopodarskog područja Republike Hrvatske nekretnina vlasništva Republike Hrvatske, kojom gospodare Hrvatske šume d.o.o., Uprava šuma Podružnica Split, Šumarija Imotski, i to: k.č.br. 1558/53, k.o. Žeževica, dvorište, izgrađeno zemljište, površine 262 m², upisana u Zemljišnoknjižni uložak broj 1407, k.o. Žeževica, Općinskog suda u Splitu, Zemljišnoknjižnog odjela Omiš.
- _____, dužan je u roku od 30 dana od dana primitka ovoga Rješenja, izvršiti uplatu naknade za izdvajanje šume i šumskog zemljišta u iznosu od 1.621,04 kn (tisućušestodvadesetjednu kunu i četiri lipe) u korist Državnog Proračuna, IBAN: HR1210010051863000160, s pozivom na broj: HR65 7005-175-1079-946229 i opisom plaćanja: naknada za izdvajanje šumskog zemljišta.
- _____, obvezan je odmah po plaćanju naknade, Ministarstvu prostornoga uređenja, graditeljstva i državne imovine i Ministarstvu poljoprivrede dostaviti dokaz o plaćenju naknadi iz točke 2. ovoga rješenja.
- Ministarstvo prostornoga uređenja, graditeljstva i državne imovine će po pravomoćnosti ovoga Rješenja i dokaza o plaćenju naknadi iz točke 2. ovoga Rješenja, riješiti imovinsko - pravne odnose sa
- U slučaju da _____ ne izvrši uplatu naknade u roku iz točke 2. izreke ovoga Rješenja, Ministarstvo će donijeti rješenje kojim će utvrditi isto, navesti činjenice o istome te ukinuti ovo Rješenje.
- Hrvatske šume d.o.o. dužne su po pravomoćnosti ovoga Rješenja, isključiti nekretninu iz točke 1. izreke ovoga Rješenja prilikom prve revizije ili obnove Programa gospodarenja gospodarskom jedinicom „Biokovska Sela“.


Obrazloženje

Ministarstvo prostornoga uređenja, graditeljstva i državne imovine, Ulica Ivana Dežmana 10, 10000 Zagreb, podnijelo je Ministarstvu poljoprivrede zahtjev za izdvajanjem nekretnine u vlasništvu Republike Hrvatske, iz točke 1. izreke ovoga Rješenja iz šumskogopodarskog

DOSTAVITI:

- Ministarstvo prostornoga uređenja, graditeljstva i državne imovine, Ulica Ivana Dežmana 10, 10 000 Zagreb.
- _____
- Hrvatske šume d.o.o., Ulica kneza Branimira 1, 10 000 Zagreb.
- Hrvatske šume d.o.o., Uprava šuma Podružnica Split, Kralja Zvonimira 35/III, 21 000 Split,
- U spis predmeta.

Nakon pravomoćnosti Rješenja o izdvajanju iz ŠGP-a i ispunjenja svih obveza određenih istim rješenjem, nekretnina se smatra izdvojenom iz ŠGP-a!



Od trenutka izdvajanja istom nekretninom **raspolože nadležno Tijelo** sukladno odredbama Zakona o upravljanju nekretninama i pokretninama u vlasništvu RH (MPGI, županije, gradovi sjedišta županija, veliki gradovi) te se može donijeti odluka o raspolaganju nekretninom u korist treće osobe.



REPUBLIKA HRVATSKA
MINISTARSTVO PROSTORNOGA UREĐENJA,
GRADITELJSTVA I DRŽAVNE IMOVINE

KLASA: 940-06/20-10/652
URBROJ: 531-09-1-3-1/3-23-21
Zagreb, 13. ožujka 2023.

Na temelju članka 18., 34. i 35. Zakona o ustrojstvu i djelokrugu tijela državne uprave („Narodne novine“, broj 85/20, 21/23), članka 4. stavak 1., članka 37. stavak 4., članka 9. stavak 2. i članka 41. alineja 3. Zakona o upravljanju državnom imovinom („Narodne novine“ br. 52/18.) te članka 15. alineja 3. Uredbe o postupcima koji prethode sklapanju pravnih poslova raspolaganja nekretninama u vlasništvu Republike Hrvatske u svrhu prodaje, razvrgnuća suvlasničke zajednice, zamjene, davanja u zakup ili najam te o postupcima u vezi sa stjecanjem nekretnina i drugih stvarnih prava u korist Republike Hrvatske („Narodne novine“ br. 95/18), ministar donosi

O D L U K U

o prodaji nekretnine u k.o. Žeževica-Zadvarje

I.

Republika Hrvatska, kao vlasnik prodat će
odstranu, nekretninu označenu kao zk.č.br. 1558/53, izgrađeno zemljište, dvorište, ukupne površine 262 m², od čega izgrađeno zemljište 31 m², dvorište površine 231 m², upisanu u zk.ul. 1407, k.o. Žeževica-Zadvarje, kao vlasništvo Republike Hrvatske. Na navedenoj nekretnini formirana je građevna čestica sukladno pravomoćnom Rješenju o utvrđivanju građevne čestice Splitsko-dalmatinske županije, Upravni odjel za graditeljstvo i prostorno uređenje Ispostava Omiš KLASA: UP/1-350-05/16-05/91, URBROJ: 2181/1-11-04/04-17-05, od 25. svibnja 2017. godine, pravomoćno 22. lipnja 2017. godine.
Na predmetnoj čestici izgrađen je objekt sukladno Rješenju o izvedenom stanju Splitsko-dalmatinske županije, Upravni odjel za prostorno uređenje Ispostava Omiš KLASA: UP/1-361-02/13-05/513, URBROJ: 2181/1-11-04/04-14-10 od 18. veljače 2014. godine, pravomoćno 21. ožujka 2014. godine.

II.

Kupoprodajna cijena nekretnine opisane u točki I. ove Odluke, određena je u iznosu od 2.588,09 EUR-a, što odgovara iznosu od 19.500,00 kn prema fiksnom tečaju konverzije: 7,53450.

Kupac nekretnine iz točke I. ove Odluke, osim kupoprodajne cijene, snosi i trošak procjene tržišne vrijednosti nekretnine izrađene po ovlaštenom sudskom vještaku u iznosu od 162,59 EUR-a, što odgovara iznosu od 1.225,00 kn prema fiksnom tečaju konverzije 7,53450 i naknadu za izdvajanje iz šumskogospodarske osnove u iznosu od 215,15 EUR-a što



odgovara iznosu od 1.621,04 kn prema fiksnom tečaju konverzije: 7,53450, koju je isti uplatio dana 28. listopada 2022. godine.

Kupac je u roku od petnaest dana od dana zaprimanja ove Odluke dužan platiti naknadu za korištenje nekretnina iz točke I. ove Odluke u iznosu od 647,02 EUR-a, što odgovara iznosu od 4.875,00 kn prema fiksnom tečaju konverzije: 7,53450, obračunatu sukladno Procjemenom elaboratu, broj: TD: 26-PD-2022 koji je izradilo društvo BRLIĆ d.o.o. iz Zagreba, Dr. A. Šercera 21, po ovlaštenom inženjeru Marini Brlić ing. arh., koji je potvrdila Služba za tehničke poslove ovog ministarstva i to uplatom na žiro račun Državnog proračuna broj: IBAN HR12 1001005 1863000160, model 64, poziv na broj 5541-47061-OIB UPLATITELJA, a Ministarstvu prostornoga uređenja, graditeljstva i državne imovine obvezuje se dostaviti potvrdu o uplati odmah po izvršenom plaćanju, nakon čega će se pristupiti sklapanju ugovora o kupoprodaji.

III.

Po evidenciji uplate naknade za korištenje, s kupcem nekretnine iz točke I. ove Odluke sklopit će se kupoprodajni ugovor temeljem kojeg će se kupca obvezati na isplatu kupoprodajne cijene i troška procjene vrijednosti nekretnine iz točke II. ove Odluke u roku od 30 dana od dana zaključenja kupoprodajnog ugovora.

U kupoprodajni ugovor unijet će se i odredba da se nekretnina iz točke I. ove Odluke prodaje u videnom stanju.

IV.

Ova Odluka stupa na snagu danom donošenja.

POTPREDsjednik VLADE I MINISTAR



Dostaviti:

1. Upravi za nekretnine, Sektoru za stanove, poslovne prostore i zemljišta, Službi za zemljišta, Odjelu za raspolaganje građevinskim zemljištem
2. pismohrana, ovdje

Isti postupak se provodi u slučaju prodaje građevinskog zemljišta putem javnog natječaja od strane nadležnog tijela, te se prethodno u samom tekstu natječaja naznačuje da se ista nekretnina nalazi unutar ŠGP-a kao i iznos naknade za izdvajanje temeljem privremenog obračuna.



REPUBLIKA HRVATSKA
MINISTARSTVO PROSTORNOGA UREĐENJA,
GRADITELJSTVA I DRŽAVNE IMOVINE

Na temelju odredbi čl. 40. Zakona o upravljanju državnom imovinom („Narodne novine“, br. 52/18), vezano uz čl. 35. Zakona o ustrojstvu i djelokrugu tijela državne uprave („Narodne novine“, br. 85/20), Ministarstvo prostornoga uređenja, graditeljstva i državne imovine objavljuje:

JAVNI POZIV ZA PODNOŠENJE PONUDA ZA KUPNJU NEKRETNINA U
VLASNIŠTVU REPUBLIKE HRVATSKE 2/22

R. br.	Opis nekretnine	Početna cijena u kunama	Iznos jamčevine u kunama	Površina u m ²	Troškovi procjene u kunama
1.	GRADEVINSKO ZEMLJIŠTE NA OTOKU MURTERU, OPĆINA MURTER-KORNATI – površine 104 m² Nekretnina označena kao zk.č.br. 1623, vrt, upisana u z.k.ul.br. 8429, k.o. Murter Betina, Općinski sud u Šibeniku, Zemljišno-knjižni odjel Tisno, koja odgovara k.č.br. 1623, Nerezine, pašnjak, površine 104 m ² , upisana u Posjedovni list: 7334, k.o. Murter Betina.	140.000,00	14.000,00	104	1.837,50
2.	GRADEVINSKO ZEMLJIŠTE U BUJAMA – površine 476 m² Nekretnina označena kao zk.č.br. 2291/3, park, površine 476 m ² , upisana u z.k.ul.br. 432, k.o. Buje, Općinski sud u Pazinu, Zemljišno-knjižni odjel Buje.	182.000,00	18.200,00	476	1.462,50
3.	GRADEVINSKO ZEMLJIŠTE U PULI – površine 2.404 m² Nekretnina označena kao zk.č.br. 2061/14, šuma, površine 2.404 m ² , upisana u z.k.ul.br. 15364, k.o. Pula, Općinski sud u Puli, Zemljišno-knjižni odjel Pula.	209.000,00	20.900,00	2.404	1.687,50
4.	GRADEVINSKO ZEMLJIŠTE U OPĆINI SVETI LOVREČ – površine 457 m² Nekretnina označena kao zk.č.br. 3390, lokva, površine 457 m ² , upisana u z.k.ul. 2128, k.o. Baderna, Općinski sud u Pazinu, Zemljišno-knjižni odjel Poreč.	141.000,00	14.100,00	457	2.662,50
5.	GRADEVINSKO ZEMLJIŠTE SA GRADEVINAMA U KAŠTEL SUČURCU – površine 3.530 m² Nekretnina označena kao zk.č.br. 8181, rezalište, uređeno zemljište, pomoćna zgrada, hala, površine 3.530 m ² , upisana u z.k.ul. 6474, k.o. Kaštel Sućurac, Općinski sud u Splitu, Zemljišno-knjižni odjel Kaštel Lukšić.	3.590.000,00	359.000,00	3.530	5.225,00
6.	GRADEVINSKO ZEMLJIŠTE U NASELJU BRZAC NA OTOKU KRKU – površine 1.669 m² Nekretnina označena kao zk.č.br. 2207/1, pašnjak, površine 1.669 m ² , upisana u z.k.ul. 1022, k.o. Linardić, Općinski sud u Crikvenici, Zemljišno-knjižni odjel Krk.	1.090.000,00	109.000,00	1.669	1.525,00
7.	GRADEVINSKO ZEMLJIŠTE U ČAKOVCU – površine 438 m² Nekretnina označena kao zk.č.br. 543/A/2, škratica, oranica, površine 90 m ² , zk.č.br. 543/A/3, oranica, površine 1 čhv, zk.č.br. 544/1/2, oranica, površine 33 čhv, zk.č.br. 544/2/2, oranica, površine 27 čhv i zk.č.br. 545/7, škratica, oranica, površine 128 m ² , ukupne površine 438 m ² , sve upisane u z.k.ul.br. 8096, k.o. Čakovec, Općinski sud u Čakovcu, Zemljišno-knjižni odjel Čakovec.	186.000,00	18.600,00	438	1.250,00
8.	GRADEVINSKO ZEMLJIŠTE U OPĆINI OPRTALJ – površine 1.032 m² Nekretnina označena kao zk.č.br. 7035, pašnjak, površine 903 m ² , upisana u z.k.ul.br. 2869 i zk.č.br. 7036, oranica, površine 129 m ² , upisana u z.k.ul.br. 1930, ukupne površine 1.032 m ² , k.o. Oprtalj, Općinski sud u Pazinu, Zemljišno-knjižni odjel Buje.	428.000,00	42.800,00	1.032	1.525,00
9.	GRADEVINSKO ZEMLJIŠTE NA OTOKU VIRU – površine 267 m² Nekretnina označena kao zk.č.br. 2955, Brig, pašnjak, površine 267 m ² , upisana u z.k.ul.br. 11813, k.o. Vir, Općinski sud u Zadru, Zemljišno-knjižni odjel Zadar.	99.600,00	9.960,00	267	2.462,50
10.	GRADEVINSKO ZEMLJIŠTE U NASELJU CEROVAC VUKMANIČKI KRAJ KARLOVCA – površine 208 čhv Nekretnina označena kao zk.č.br. 10/6, pašnjak Bara u Cerovcu, površine 208 čhv, upisana u z.k.ul.br. 3, k.o. Vukmanički Cerovac, Općinski sud u Karlovcu, Zemljišno-knjižni odjel Karlovac.	21.200,00	2.120,00	748 (208 čhv)	2.250,00
11.	GRADEVINSKO ZEMLJIŠTE U OPĆINI SVETI LOVREČ – površine 2.590 m² Nekretnina označena kao zk.č.br. 407/1, Velika Vala, oranica, površine 2.590 m ² , upisana u z.k.ul.br. 1457, k.o. Lovreč, Općinski sud u Pazinu, Zemljišno-knjižni odjel Poreč.	831.000,00	83.100,00	2.590	1.525,00

ZEMLJIŠTE U OPĆINI RASINJA – površine 103.648 m ²					
12.	Nekretnine u vlasništvu Republike Hrvatske označene kao zk.č.br. 2930/3 livada u Mlačinama površine 880 čhv, zk.č.br. 2930/4 nasip u Mlačinama površine 685 čhv, zk.č.br. 2930/17 ribnjak I u Mlačinama površine 600 čhv, zk.č.br. 2930/20 nasip u Mlačinama površine 294 čhv, zk.č.br. 2930/31 livada u Mlačinama površine 69 čhv, zk.č.br. 2930/36 ribnjak I u Mlačinama površine 176 čhv, zk.č.br. 2930/37 livada u Mlačinama površine 301 čhv, zk.č.br. 2931 ribnjak II u Mlačinama površine 1487 čhv, zk.č.br. 2934/1 nasip u Mlačinama površine 394 čhv, zk.č.br. 2962/30 livada stelnjak površine 807 čhv, zk.č.br. 2962/52 nasip Mlačine površine 1587 čhv, zk.č.br. 2962/61 ribnjak V u Mlačinama površine 505 čhv, zk.č.br. 2962/70 ribnjak VII u Mlačinama površine 1 jutro i 1498 čhv, zk.č.br. 2962/94 ostalo šumsko zemljište površine 14 čhv, upisane u z.k.ul. 4126, zk.č.br. 2934/15 ribnjak III u Mlačinama površine 167 čhv, zk.č.br. 2962/13 nasip u Mlačinama površine 508 čhv, zk.č.br. 2962/40 nasip u Mlačinama površine 425 čhv, zk.č.br. 2962/46 nasip u Mlačinama površine 257 čhv, zk.č.br. 2964/2 nasip u Mlačinama površine 1 jutro i 1115 čhv upisane u z.k.ul. 4470, zk.č.br. 4002/1 Mlačine, livada površine 72 m ² , zk.č.br. 4002/2 nasip u Mlačinama površine 19 čhv, zk.č.br. 4002/3 ribnjak I površine 298 čhv, zk.č.br. 4002/4 nasip u Mlačinama površine 21 čhv, zk.č.br. 4002/5 ribnjak II površine 420 čhv, zk.č.br. 4002/6 nasip u Mlačinama površine 14 čhv, zk.č.br. 4002/7 ribnjak III površine 77 čhv, zk.č.br. 4002/8 nasip u Mlačinama površine 299 čhv, zk.č.br. 4002/9 livada u Mlačinama površine 56 čhv, 4002/10 nasip u Mlačinama površine 17 čhv, zk.č.br. 4002/11 ribnjak IV površine 21 čhv, zk.č.br. 4002/12 nasip u Mlačinama površine 4 čhv, zk.č.br. 4002/13 preliv u Mlačinama površine 28 čhv, zk.č.br. 4002/14 nasip u Mlačinama površine 10 čhv, zk.č.br. 4002/15 nasip u Mlačinama površine 7 čhv, zk.č.br. 4002/16 ribnjak V površine 17 čhv, zk.č.br. 4002/17 preliv u Mlačinama površine 24 čhv, zk.č.br. 4002/18 nasip u Mlačinama površine 35 čhv upisane u z.k.ul. 4610, zk.č.br. 2962/22 livada stelnjak površine 213 čhv, zk.č.br. 2962/25 livada Mlačine površine 832 čhv, zk.č.br. 2962/28 livada stelnjak površine 764 čhv upisane u z.k.ul. 4471, zk.č.br. 2962/37 livada Mlačine površine 782 čhv, zk.č.br. 2962/77 livada stelnjak površine 763 čhv, zk.č.br. 2964/31 livada Mlačine površine 1492 čhv, zk.č.br. 2964/34 livada Mlačine površine 1400 čhv, zk.č.br. 2964/36 oranica Mlačine površine 745 čhv, zk.č.br. 2964/42 livada Mlačine površine 750 čhv, zk.č.br. 2964/43 livada Mlačine površine 738 čhv, zk.č.br. 2964/44 livada Mlačine površine 731 čhv, zk.č.br. 2964/47 livada Mlačine površine 697 čhv, zk.č.br. 2964/51 oranica Mlačine površine 684 čhv, zk.č.br. 2964/72 ostalo šumsko zemljište Mlačine površine 125 čhv, zk.č.br. 2964/75 ostalo šumsko zemljište Mlačine površine 127 čhv, zk.č.br. 2964/77 ostalo šumsko zemljište Mlačine površine 68 čhv, zk.č.br. 2964/83 ostalo šumsko zemljište Mlačine površine 62 čhv, zk.č.br. 2964/84 ostalo šumsko zemljište Mlačine površine 74 čhv, zk.č.br. 2964/85 ostalo šumsko zemljište Mlačine površine 78 čhv, zk.č.br. 2964/88 ostalo šumsko zemljište Mlačine površine 114 čhv, zk.č.br. 2964/92 ostalo šumsko zemljište Mlačine površine 126 čhv upisane u z.k.ul. 4175, zk.č.br. 2962/11 ribnjak III površine 267 čhv, zk.č.br. 2962/81 nasip u Mlačinama površine 15 čhv, zk.č.br. 2962/82 nasip u Mlačinama površine 26 čhv, zk.č.br. 2962/83 ribnjak II površine 216 čhv, zk.č.br. 2962/84 nasip u Mlačinama površine 21 čhv, zk.č.br. 2962/85 ribnjak V površine 270 čhv, zk.č.br. 2962/86 nasip u Mlačinama površine 55 čhv, zk.č.br. 2962/87 zimovnik u Mlačinama površine 16 čhv, upisane u z.k.ul. 4496, zk.č.br. 2934/13 ribnjak II u Mlačinama površine 152 čhv, zk.č.br. 2934/14 nasip u Mlačinama površine 54 čhv, upisane u z.k.ul. 4497 ukupne površine 103.648 m ² , sve k.o. Rasinja, Općinski sud u Koprivnici, Zemljišno-knjižni odjel Koprivnica.	259.000,00	25.900,00	103.648	10.000,00

Naknada za izdvajanje nekretnine iz šumsko-gospodarskog područja RH za nekretninu pod rednim brojem 3. iznosi 78.317,59 kn, za nekretninu pod rednim brojem 8. (zk.č.br. 7035) iznosi 3.600,00 kn. Osim kupoprodajne cijene kupac snosi i troškove procjene vrijednosti nekretnine.

ROK ZA PODNOŠENJE PONUDA: 20. rujna 2022. do 10,00 sati.

Javno otvaranje ponuda održat će se u Ministarstvu prostornoga uređenja, graditeljstva i državne imovine, Zagreb, Ulica Republike Austrije 14, 20. rujna 2022. u 11,00 sati. Sve nekretnine se prodaju u zatečenom stanju "VIDENO - KUPLJENO".

Kontakt informacije radnim danom od 9-16 sati, tel: 01 6448 887

Cjeloviti tekst oglasa sa svim detaljima i uvjetima javnog poziva nalazi se na: mpgi.gov.hr i www.hgk.hr

PODNOŠENJE PONUDA

Podnošenjem ponude ponuditelj je izričito suglasan da Ministarstvo prostornoga uređenja, graditeljstva i državne imovine može prikupljati, koristiti i dalje obrađivati date podatke u svrhu provedbe postupka javnog prikupljanja ponuda, sukladno propisima o zaštiti osobnih podataka, te iste javno objaviti sukladno Zakonu o pravu na pristup informacijama.

ISTAKNUTO:

Prije samog donošenja Rješenja o izdvajanju Ministarstvo poljoprivrede traži od strane društva Hrvatske šume d.o.o. izradu Obračuna naknade za izdvajanje.

U svrhu iskazivanja klauzule pravomoćnosti na Rješenje o izdvajanju, Ministarstvo poljoprivrede traži **službeno očitovanje** od nadležnog upravnog suda da li je eventualno pokrenut upravni spor protiv predmetnog Rješenja o izdvajanju.

O činjenici pravomoćnosti rješenja Ministarstvo poljoprivrede **obavještava nadležno Tijelo** koje je tražilo izdvajanje iz ŠGP-a.

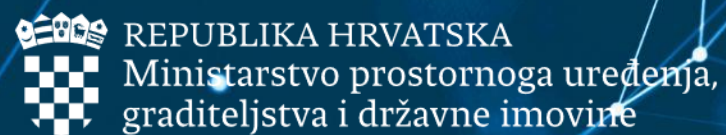
Ukoliko stranka **ne plati** naknadu za izdvajanje iz ŠGP-a Ministarstvo poljoprivrede **ukida rješenje** o izdvajanju.

Društvo Hrvatske šume d.o.o. je dužno po pravomoćnosti Rješenja o izdvajanju **isključiti nekretninu** iz ŠGP-a prilikom prve revizije ili obnove Programa gospodarenja gospodarskom jedinicom, a dok se ista revizija ne dogodi predmetno rješenje je vidljivo u samom Registru šumskogospodarskog područja Republike Hrvatske i drugim upisnicima i evidencijama istog trgovačkog društva.

Hvala na pažnji!

tomislav.volarevic@mpgi.hr, 01 6448 810

Ministarstvo prostornoga uređenja, graditeljstva i državne imovine
Nacionalni plan oporavka i otpornosti 2021.-2026.
Investicija C2.3. R3-I7 Unapređenje sustava prostornoga uređenja,
graditeljstva i državne imovine kroz digitalizaciju



Financira
Europska unija
NextGenerationEU



Informacijski
sustav
prostornog
uređenja