



REPUBLIKA HRVATSKA  
Ministarstvo prostornoga uređenja,  
graditeljstva i državne imovine



Financira  
Europska unija  
NextGenerationEU



Informacijski  
sustav  
prostornog  
uređenja

# DRUGA STRUČNA KONFERENCIJA

## INFORMACIJSKOG SUSTAVA PROSTORNOGA UREĐENJA

MINISTARSTVO PROSTORNOGA UREĐENJA,  
GRADITELJSTVA I DRŽAVNE IMOVINE

Šibenik, 08.-10. travnja 2024.





## 2. STRUČNA KONFERENCIJA INFORMACIJSKOG SUSTAVA PROSTORNOGA UREĐENJA

# Digitalizacija postojećih akata o gradnji na području RH

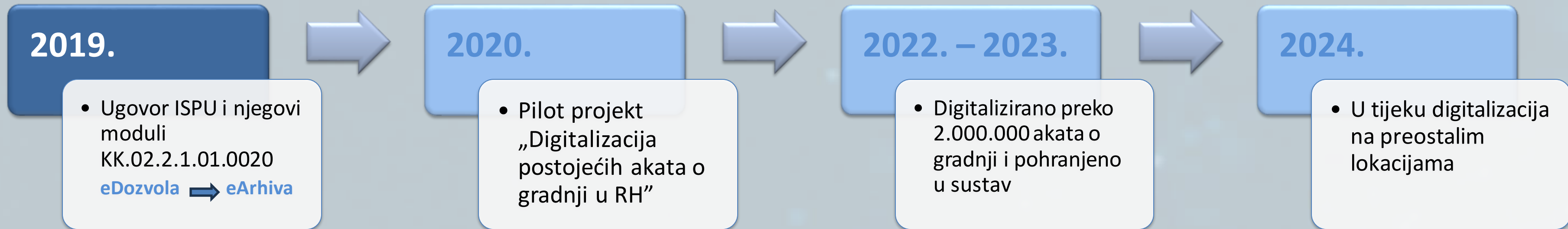


Natalija Ceranac

Voditeljica službe za registre i digitalnu arhivu  
Uprava za razvoj informacijskih sustava i digitalizaciju  
MPGI

Šibenik, 08.-10. travnja 2024.





PODACI O DOZVOLI

Šifra predmeta

Klasifikacijska oznaka

Zahtjev - način rješavanja Sve vrijednosti su odabrane

Unositelj

Datum unosa Od  Do

Završni akt - datum rješavanja Od  Do

Grupa postupka Sve vrijednosti su odabrane

Vrsta predmeta Sve vrijednosti su odabrane

Predmet status Sve vrijednosti su odabrane

Postoji akt

Završni akt - datum pravomoćnosti Od

Završni akt - datum izvršnosti Od

- PODNOŠITELJ
- OPIS GRADEVINE
- LOKACIJA ZAHVATA
- STRANKE U POSTUPKU

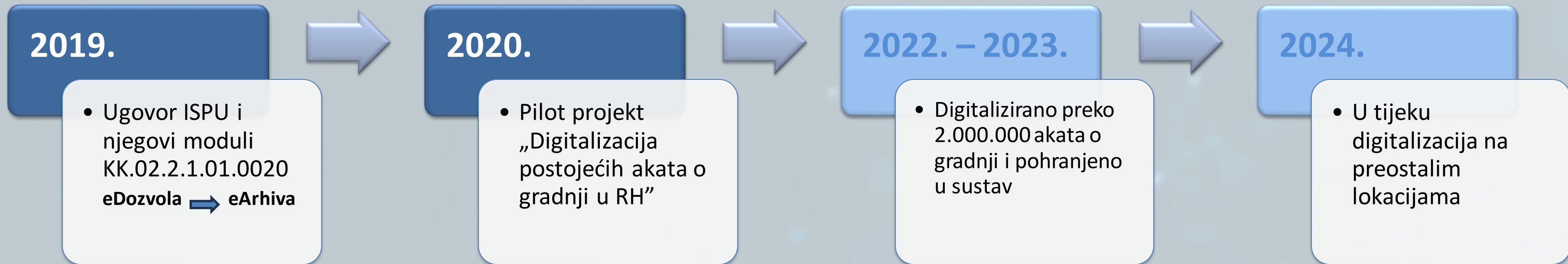
**eArhiva**

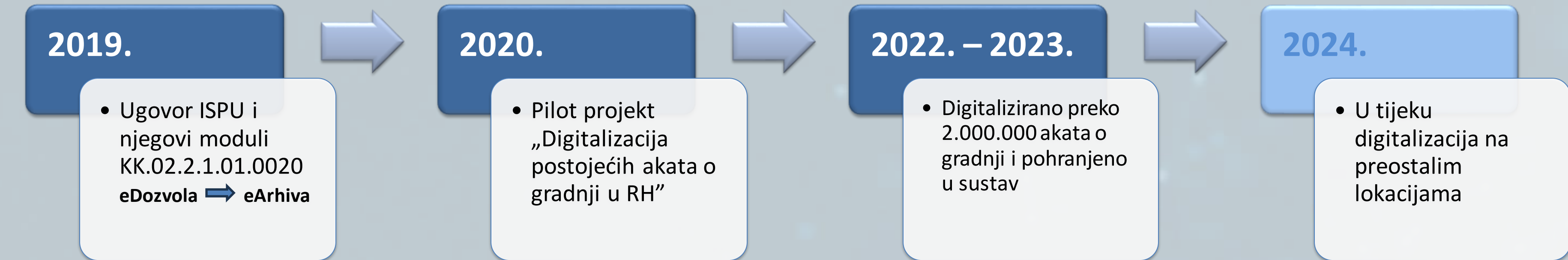
- pohrana
- pretraživanje
- pregled
- georeferenciranje

PONIŠTI PRETRAŽI


Klasa	Vrsta predmeta	Status predmeta	Završni akt - naziv	Datum rješavanja	Postoji akt
-------	----------------	-----------------	---------------------	------------------	-------------

10 rezultata po stranici





• **Zakon o arhivskom gradivu i arhivima**

  
**REPUBLIKA HRVATSKA**  
**HRVATSKI DRŽAVNI ARHIV**  
 Marulićev trg 21  
 10000 Zagreb

**KLASA:** UP/I- 611-03/22-17/02  
**URBROJ:** 565-10/41-22-1  
 U Zagrebu, 08. kolovoza 2022.

Na temelju članka 9. Zakona o arhivskom gradivu i arhivima (Narodne novine broj 61/2018, 98/2019) i članka 29. Pravilnika o upravljanju dokumentarnim gradivom izvan arhiva (Narodne novine broj 105/2020), na zahtjev Ministarstva prostornoga uređenja, graditeljstva i državne imovine, Ulica Republike Austrije 20, Zagreb, u postupku ocjene sukladnosti pravila, tehnologije i postupaka pretvorbe i čuvanja dokumentarnog i arhivskog gradiva s odredbama navedenog Zakona i Pravilnika, Hrvatski državni arhiv izdaje sljedeću:

**POTVRDU**

**I.** Potvrđuje se da informacijski sustav Ministarstva prostornoga uređenja, graditeljstva i državne imovine za digitalizaciju gradiva i upravljanje digitalnim arhivom eDozvole, odnosno modul eArhiva, koji je dio Informacijskog sustava prostornog uređenja (ISPU) postavljenog na infrastrukturi Centra dijeljenih usluga (CDU), i koji je uveden u uporabu kako je opisano u dokumentaciji koju je podnositelj dostavio uz zahtjev, udovoljava odredbama Zakona o arhivskom gradivu i arhivima (Narodne novine broj 61/2018, 98/2019) i Pravilnika o upravljanju dokumentarnim gradivom izvan arhiva (Narodne novine broj 105/2020) koje se odnose na pravila, tehnologiju i postupke pretvorbe gradiva u digitalni oblik i čuvanja gradiva u digitalnom obliku.



2019.

- Ugovor ISPU i njegovi moduli KK.02.2.1.01.0020 eDozvola → eArhiva

2020.

- Pilot projekt „Digitalizacija postojećih akata o gradnji u RH”

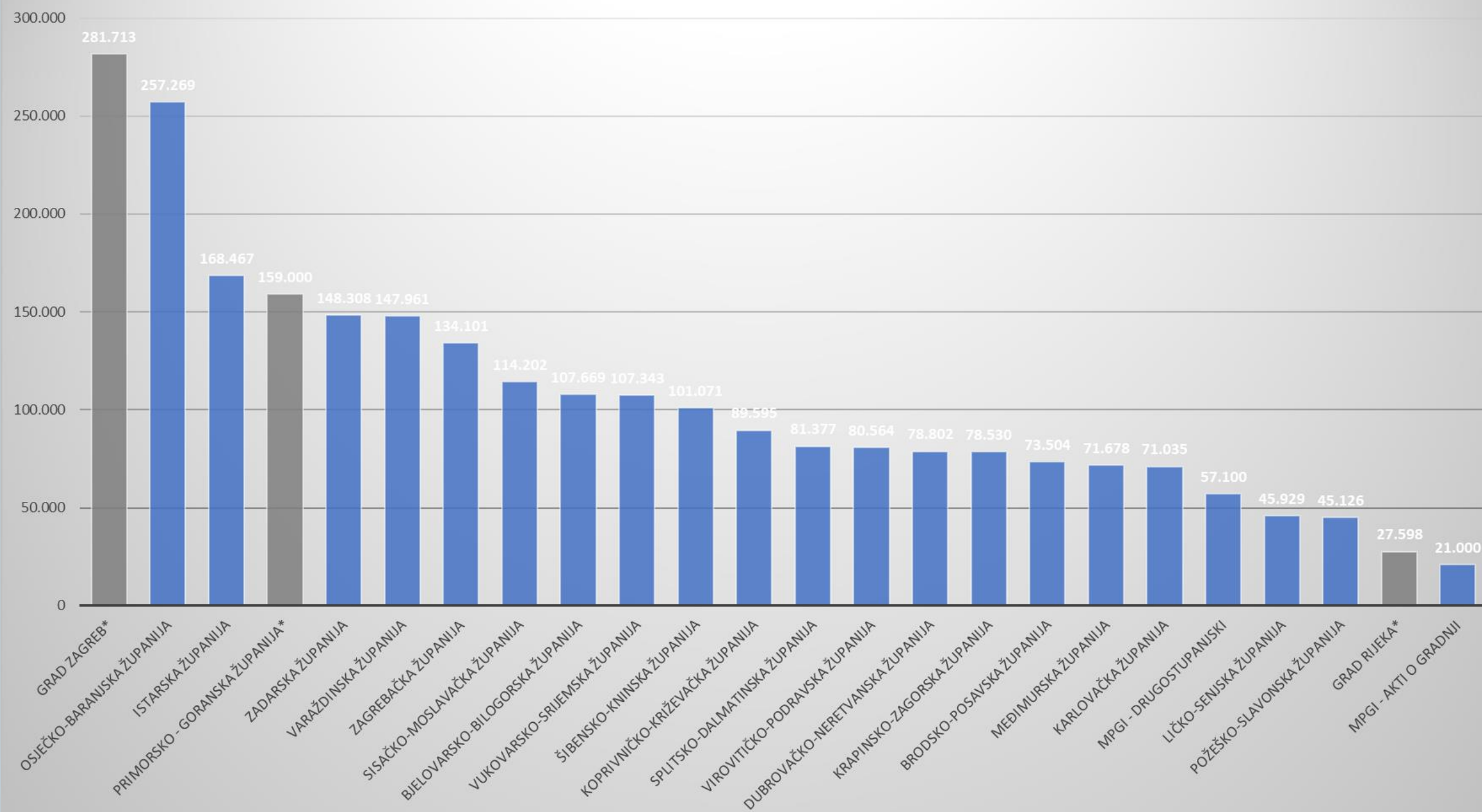
2022. – 2023.

- Digitalizirano preko 2.000.000 akata o gradnji i pohranjeno u sustav

2024.

- U tijeku digitalizacija na preostalim lokacijama

SKENIRANO AKATA





Izbornik

- Registar prostornih planova
- Registar dokumentacije o prostoru
- Registar dozvola/akata
- Registar akata
  - Prema vrsti akta
    - Lokacijska dozvola
    - Akt za građenje građevine
    - Akt za uporabu građevine
    - Građevna čestica
    - Prijava početka građenja, uklanjanja ili pokusnog rada
    - Prema namjeni
- Registar energetske certifikata
- Podloge
- NIPP

Info o slojevima

- Lokacijska dozvola 1
- Akt za građenje građevine 1
  - Građevinska dozvola - KLASA: Upl-08-1918/1-80 od 23.05.1980. godine
    - PODACI O AKTU
 

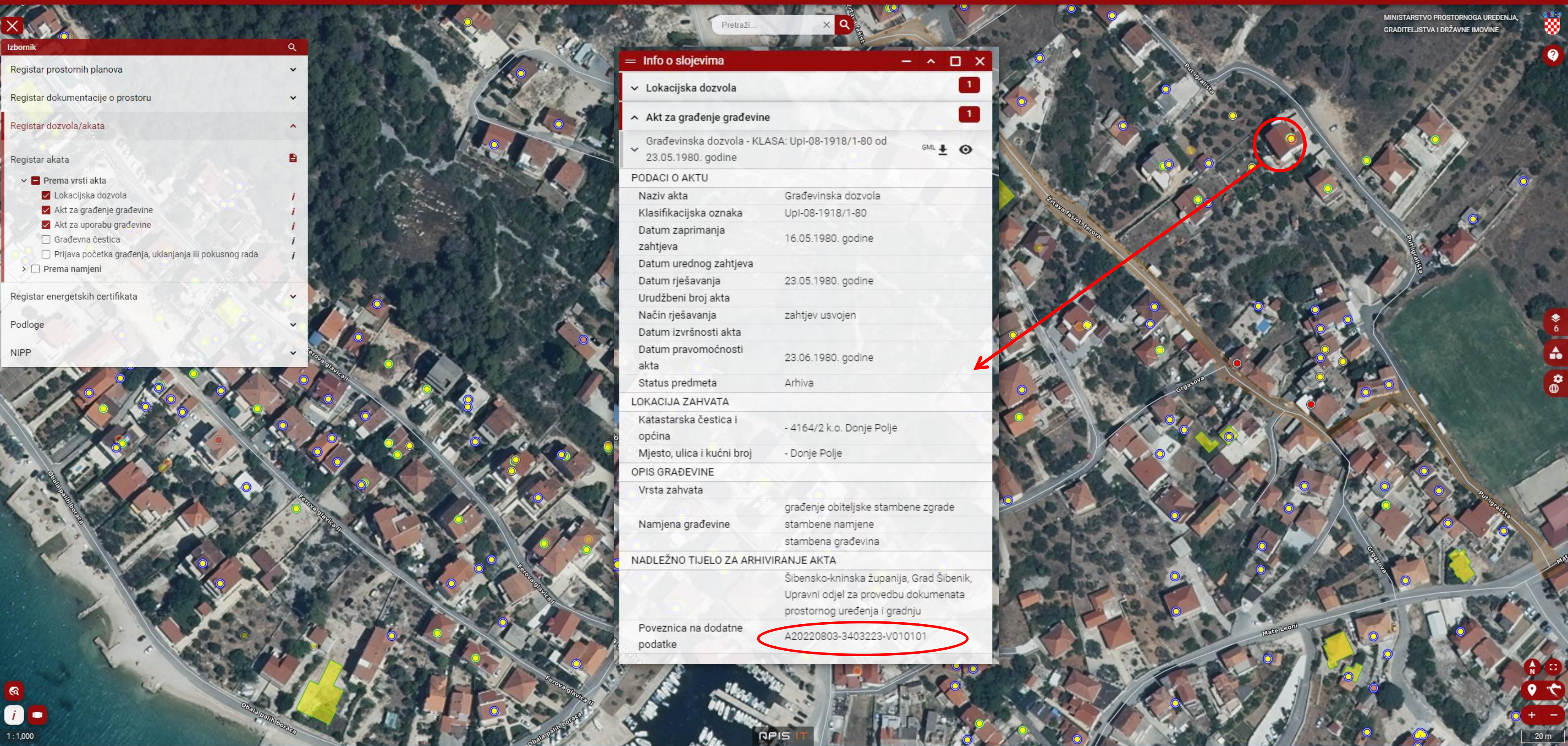
Naziv akta	Građevinska dozvola
Klasifikacijska oznaka	Upl-08-1918/1-80
Datum zaprimanja zahtjeva	16.05.1980. godine
Datum urednog zahtjeva	
Datum rješavanja	23.05.1980. godine
Uredžbeni broj akta	
Način rješavanja	zahtjev usvojen
Datum izvršnosti akta	
Datum pravomoćnosti akta	23.06.1980. godine
Status predmeta	Arhiva
    - LOKACIJA ZAHVATA
 

Katastarska čestica i općina	- 4164/2 k.o. Donje Polje
Mjesto, ulica i kućni broj	- Donje Polje
    - OPIS GRAĐEVINE
 

Vrsta zahvata	građenje obiteljske stambene zgrade
Namjena građevine	stambene namjene
	stambena građevina
    - NADLEŽNO TIJELO ZA ARHIVIRANJE AKTA
 

Šibensko-kninska županija, Grad Šibenik, Upravni odjel za provedbu dokumenata prostornog uređenja i gradnju
    - Poveznica na dodatne podatke
 

**A20220803-3403223-V010101**





PREDMETI U MOJOJ NADLEŽNOSTI

ARHIVA

Unesite pojam za pretragu

PRETRAŽI

Klasa ↓↑ Vrsta predmeta ↓↑ Investitor ↓↑ Kratki opis ↓↑ Status predmeta ↓↑ Aktivnost predmeta ↓↑ Zadnji akt ↓↑ Datum kreiranja ↓↑ Surješavatelj ↓↑ k.o., k.č.br. ↓↑ Akcije

eArhiva

PRETRAGA ARHIVIRANIH DOZVOLA

IZVJEŠTAJI

POMOĆ

EDOZVOLA

PODACI O DOZVOLI

Šifra predmeta A20220817-3526635-V010101

Klasifikacijska oznaka

Zahtjev - način rješavanja Sve vrijednosti su odabrane

Unositelj

Datum unosa

Od Do

Završni akt - datum rješavanja

Od Do

Grupa postupka Sve vrijednosti su odabrane

Vrsta predmeta Sve vrijednosti su odabrane

Predmet status Sve vrijednosti su odabrane

Postoji akt

Završni akt - datum pravomoćnosti

Od Do

Završni akt - datum izvršnosti

Od Do

PODNOŠITELJ

OPIS GRAĐEVINE

LOKACIJA ZAHVATA

STRANKE U POSTUPKU

PONIŠTI PRETRAŽI

Klasa	Vrsta predmeta	Status predmeta	Završni akt - naziv	Datum rješavanja	Podnositelj	k.o., k.č.br.	Postoji akt	
UPI-361-03-89-01-93	Građevinska dozvola	U obradi		26.05.1989		Donje Polje, 4164/5	DA	OTVORI

10 rezultata po stranici

Nazad 1 Naprijed

1-1 od 1



Klasa: UPI-361-03-89-01-93

Podnositelj: ...

Vrsta predmeta: Akti za građenje - Gra

PODACI AKTI POVIJEST PROMJENA

POTVRDA O EVIDENTIRANIM PODACIMA

Naziv dokum

Građevinska

10 rezultata po stranici

SOCIJALISTIČKA REPUBLIKA HRVATSKA  
OPĆINA ŠIBENIK  
OPĆINSKI KOMITET ZA KOMUNALNE POSLOVE  
Odsjek za gradjevinarstvo  
Klasa: UPI-361-03-89-01-93  
UR.BROJ: 2182-12-06-89-1  
Šibenik, 26.5. 1989.

OVO RJEŠENJE POSTALO JE  
PRAVOMOĆNO DANA 26. 6. 1989  
GOD.



Općinski komitet za komunalne poslove Šibenik, Odsjek za gradjevinarstvo, na temelju člana 29. i 96. Zakona o izgradnji objekata ("Narodne novine", broj 54-86) na zahtjev ROSINI IVE a u predmetu izgradnje stambene zgrade u Zablaću, izdaje

## GRADJEVINSKU DOZVOLU

1. Odobrava se izgradnja stambene zgrade na čest. zem. 4164/5 K.o. Donje Polje-Zablaće u Zablaću. Nakon izgradnje objektat će se sastojati od prizemlja i kata.
2. Projektna dokumentacija izradjena je od poduzeća PLAN TD 1250 i čini sastavni dio građevinske dozvole.
3. Ova građevinska dozvola prestaje važiti ako se s radovima na gradjenju objekta ne započne u roku od dvije godine od dana pravomoćnosti iste.

## O b r a z l o ž e n j e

Investitor podnio je zahtjev kojim traži izdavanje građevinske dozvole za izgradnju stambene zgrade na čest. zem. 4164/5 K.o. Donje Polje - Zablaće u Zablaću i u tu svrhu priložena je slijedeća dokumentacija:

1. uvjerenje o uvjetima uređenja prostora izdani od Zavoda za prostorno uređenje i pripremu građevinskog zemljišta Broj: o4-6143/1-88 od 5.7. 1988.
  2. uvjeti uređenja prostora izdani od Izvršnog vijeća SO Šibenik broj o2-463/188-11988 od 5.7. 1988.
  3. zemljišno-knjižni izvadak, br. 29.8. 1989. br. 1698/89
  4. izjava o maksimumu stambenog prostora br. 1886/89 od 30.3. 1989.
  5. uplata na ime naknade za pripremu građevinskog zemljišta
  6. 3X projektna dokumentacija izradjena od poduzeća PLAN TD 1250
- U toku postupka zapisnički je utvrđeno dana 22.5. 1989. da je priložena projektna dokumentacija izradjena u skladu s čurbanističko-tehničkim uvjetima propisanim za izgradnju konkretnog objekta i ostalim posebnim propisima.

S obzirom na izneseno a pozivom na odredbu člana 29. i 96. Zakona o izgradnji objekata odlučeno je kao u izreci.

Taksa u iznosu dinara 38.448.- prema tarifnom broju 1. i 35.

Odluke o izmjenama i dopunama Odluke o općinskim administrativnim aktima ("Službeni vjesnik općina Drniš, Knin i Šibenik", broj 4-87) naplaćena je i propisno poništena)

POUKA O PRAVNOM LIJEKU:

Protiv ove dozvole nezadovoljna stranka ima pravo žalbe na Republički



REPUBLIKA HRVATSKA  
Informacijski sustav prostornog uređenja

Temeljem članka 159. Zakona o općem upravnom postupku (Narodne novine 47/09, 110/21) i članka 32. stavka 1. Zakona o prostornom uređenju (Narodne novine 153/13, 65/17, 114/18, 39/19, 98/19 i 67/23) daje se

## POTVRDA

kojom se potvrđuje da je u Informacijski sustav prostornog uređenja, modul eArhiva pod oznakom A20220817-3526635-V010101 upisan akt:

**GRAĐEVINSKA DOZVOLA**  
**KLASA: UPI-361-03-89-01-93, URBROJ: 2182-12-06-89-1 od 26.05.1989. godine**

Podnositelj zahtjeva:

- ROSINI IVE - ZABLAĆE, KALEČIĆA 47

Lokacija zahtjeva:

- 4164/5 k.o. Donje Polje  
Zablaće

Opis građevine / zahvata:

- građenje građevine stambene namjene, skupina neodređena [stambena zgrada]

Način rješavanja zahtjeva: **zahtjev usvojen**

Datum izvršnosti / pravomoćnosti (samo za UP/I postupke):

- datum pravomoćnosti: 26.06.1989. godine



Skeniranjem QR koda navedenog na ovom elektroničkom zapisu možete provjeriti točnost podataka. U slučaju da je ovaj dokument identičan prikazanom izvorniku u digitalnom obliku, Ministarstvo prostornog uređenja, graditeljstva i državne imovine potvrđuje točnost dokumenta i stanje podataka u trenutku izrade potvrde.

PODACI O KVALIFICIRANOM ELEKTRONIČKOM PEČATU  
Potpisnik: Ministarstvo prostornog uređenja, graditeljstva i državne imovine  
Datum i vrijeme: 05.04.2024 u 14:54

Modul eArhiva Informacijskog sustava prostornog uređenja Ministarstva prostornog uređenja, graditeljstva i državne imovine udovoljava odredbama Zakona o arhivskom gradivu i arhivima (Narodne novine broj 61/18, 98/19 i 114/22) i Pravilnika o upravljanju dokumentarnim gradivom izvan arhiva (Narodne novine broj 105/20) koje se odnose na pravila, tehnologiju i postupke pretvorbe gradiva u digitalni oblik i čuvanja gradiva u digitalnom obliku, a što je utvrđeno Potvrdom Hrvatskog državnog arhiva.



## ▼ PODACI O DOZVOLI

Šifra predmeta	<input type="text"/>	Grupa postupka	Sve vrijednosti su odabrane ▼
Klasifikacijska oznaka	<input type="text"/>	Vrsta predmeta	Sve vrijednosti su odabrane ▼
Zahtjev - način rješavanja	Sve vrijednosti su odabrane ▼	Predmet status	Sve vrijednosti su odabrane ▼
Unositelj	<input type="text"/>	Postoji akt	<input type="text"/>
Datum unosa	Od <input type="text"/> <input type="text"/> Do <input type="text"/>	Završni akt - datum pravomoćnosti	Od <input type="text"/> <input type="text"/> Do <input type="text"/>
Završni akt - datum rješavanja	Od <input type="text"/> <input type="text"/> Do <input type="text"/>	Završni akt - datum izvršnosti	Od <input type="text"/> <input type="text"/> Do <input type="text"/>

## ▼ PODNOSITELJ

Vrsta subjekta	Fizička osoba ▼	Ime fizičke osobe	<input type="text"/>
OIB	<input type="text"/>	Prezime fizičke osobe	<input type="text"/>

## ▼ OPIS GRAĐEVINE

GML - građevine	<input type="text"/>
-----------------	----------------------

## ▼ LOKACIJA ZAHVATA

Katastarska općina	<input type="text"/>	Lokacija - županija	<input type="text"/>
Katastarska čestica	<input type="text"/>	Lokacija - lokalna samouprava	<input type="text"/>
Lokacija - ZK uložak	<input type="text"/>		

## ▼ STRANKE U POSTUPKU

Vrsta subjekta	Sve vrijednosti su odabrane ▼
OIB	<input type="text"/>





REPUBLIKA HRVATSKA  
ŽUPANIJA OSJEČKO – BARANJSKA  
URED ZA PROSTORNO UREĐENJE,  
STAMBENO-KOMUNALNE  
POSLOVE, GRADITELJSTVO I  
ZAŠTITU OKOLIŠA OSIJEK

Klasa: UP/I-361-03/95-02/629  
Urbroj: 2158-04-3/4-95-2 S.  
Osijek, 19. 12. 1995. godine

PRIJEPIS



Ured za prostorno uređenje, stambeno-komunalne poslove, graditeljstvo i zaštitu okoliša Osijek, povodom zahtjeva Darka Rajndl iz Osijeka, u predmetu izdavanja građevne dozvole, na temelju članka 30. Zakona o građenju („Narodne novine“ broj 77/92, 82/92 i 26/93 i 33/95), donosi

GRAĐEVNU DOZVOLU

1. DOZVOLJAVA SE DARKO RAJNDL iz Osijeka, kao investitoru da može izvršiti rekonstrukciju stambene građevine koja se sastoji od dogradnje u prizemlju i djelomične nadogradnje kata i izgraditi pomoćnu građevinu na kčbr. 2934/12, z.k.ul.br. 7826, k.o. Osijek, koja se nalazi u Osijeku, Pšunjska 155.
2. Rekonstrukcija građevine iz točke 1. dispozitiva ove građevne dozvole dozvoljava se prema glavnom projektu koji je sastavni dio ove građevne dozvole izrađen po Poduzeću „Glenda“ iz Višnjevca broj: I-52/95. od studenog 1995. godine
3. Radovi se moraju izvesti u svemu prema tehničkim propisima i hrvatskim normama, držeći se lokacijske dozvole, uputa i primjedbi sadržanih u svim dokumentima priloženim uz zahtjev.
4. Ova dozvola prestaje važiti ako se s radovima na građevini ne započne u roku od dvije godine od dana pravomoćnosti dozvole.
5. Investitor je dužan ovom tijelu najkasnije na dan početka radova prijaviti početak građenja.
6. Investitor je dužan nakon dovršenja radova podnijeti ovom tijelu zahtjev za tehnički pregled – uporabnu dozvolu.
7. Investitor je dužan zaključiti ugovor o uređenju zemljišta sa nadležnim odjelom Grada Osijeka u smislu članka 37. Zakona o komunalnim djelatnostima („Narodne novine broj 15/79) prije početka građenja objekta.

Nadležno tijelo za evidenciju akata - županija: Osječko-baranjska županija

Nadležno tijelo za evidenciju akata - upravni odjel: Grad Osijek, Upravni odjel za prostorno uređenje, graditeljstvo i zaštitu okoliša

Predmet - klasa: UP/I-361-03/95-02/629

Nadležno tijelo za evidenciju akata - županija: Osječko-baranjska županija

Nadležno tijelo za evidenciju akata - upravni odjel: Grad Osijek, Upravni odjel za prostorno uređenje, graditeljstvo i zaštitu okoliša

Grupa postupka: Akti za građenje

Vrsta predmeta: Građevna dozvola



- krivo upisana čestica u dozvoli

The image shows a screenshot of a GIS application. On the left, there is a sidebar titled "Info o slojevima" (Info about layers) with a red header. It contains a list of layers, with "Akt za građenje građevine" (Building Act) selected. Below this, there is a table with details about the act, including its name, classification, dates, and status. The main part of the image is a map showing an aerial view of a residential area with property boundaries overlaid in green. A red pin is placed on a specific property, and a yellow highlight is visible on another property. The map includes various labels for parcels and locations, such as "KO SAMOBOR" and several parcel numbers like 48, 51/2, 52, 53, 54, 55, 56, 57, 58/1, 58/2, 60, 132/4, 132/5, 132/6, 133/0, 133/1, 133/13, 133/14, and 3389.

Info o slojevima	
Akt za građenje građevine	
Odobrenje za građenje - KLASA: UP/I 011-3629/1-1969 od 28.04.1970. godine	
PODACI O AKTU	
Naziv akta	Odobrenje za građenje
Klasifikacijska oznaka	UP/I 011-3629/1-1969
Datum zaprimanja zahtjeva	
Datum urednog zahtjeva	
Datum rješavanja	28.04.1970. godine
Uruđbeni broj akta	
Način rješavanja	zahtjev usvojen
Datum izvršnosti akta	
Datum pravomoćnosti akta	21.05.1970. godine
Status predmeta	Arhiva
LOKACIJA ZAHVATA	
Katastarska čestica i općina	- 132/6 k.o. Samobor
Mjesto, ulica i kućni broj	
OPIS GRAĐEVINE	
Vrsta zahvata	132/20
Namjena građevine	stambene namjene stambena građevina
NADLEŽNO TIJELO ZA ARHIVIRANJE AKTA	
	Zagrebačka županija, Grad Samobor, Upravni odjel za provođenje dokumenata prostornog uređenja i gradnju
Poveznica na dodatne podatke	A20221113-3877503-V011401

Ovo rješenje postalo je pravomoćno  
dana 21.05.1970.  
U Samoboru, 16.02.2017.  
Odgovorni službenik [Signature]

SOCIJALISTIČKA REPUBLIKA HRVATSKA  
SKUPŠTINA OPĆINE SAMOBOR  
Zavod za urbanizam, građevinarstvo  
i komunalne poslove  
Broj: UP/I<sup>o</sup> 011-3629/1-1969 od 28.4.1970.

Zavod za urbanizam, građevinarstvo i komunalne poslove  
Skupštine općine Samobor, povodom zahtjeva Brajčić Danijela iz  
Metlike - Hrest 5. u predmetu odobrenja za izgradnju obiteljske  
kuće u Samoboru na čkbr.132/6 k.o. Samobor, temeljen členu 6.  
Odluke o izgradnji objekata građana i građanskih pravnih osoba  
/"Službene vijesti općine Samobor" broj 16/67/, donosi sljedeće

ODOBRENJE ZA IZGRADNJU

Odobrava se BRAJČIĆ DANIJELU iz Metlike - Hrest kbr.5.  
izgradnja slobodno stojeće stambene zgrade predio Bistrca u  
Samoboru na čkbr.132/6 k.o. Samobor koja je kupljena od Komunalnog  
fonda SO Samobor uz sljedeće uvjete:

Stambena zgrada ima se izvesti na lokaciji određenoj na  
dan uvideja 27.4.1970. kada je na licu mjesta iskolčen građevinski  
prevac objekta, odnosno iskolčena tlocrtna veličina objekta i to tako  
da će se objekt izvesti na udaljenosti od regulacione linije 3,0 m.  
uglom, a u svemu ostalom prema lokaciji broj:UP/I<sup>o</sup> 02-2331/1-1969.  
od 30.6.1969.

Stambena zgrada ima se izvesti u svemu po projektu koji čini  
sastavni dio ovog odobrenja, a na kojem je izvršena unutrašnja teh-





SOCIJALISTIČKA REPUBLIKA HRVATSKA  
OPĆINA SAMOBOR

Zavod za urbanizam, građevinarstvo,  
stambene i komunalne poslove

Broj: UP/I-05-86/1-77. od 30.5.1977.

Zavod za urbanizam, građevinarstvo, stambene i ko -  
munalne poslove općine Samobor, povodom zahtjeva Kovač Bo -  
židara i Marije iz Samobora, J.Mišića 48, u predmetu gra -  
đevinske dozvole za dogradnju stambene zgrade u Samoboru,  
J.Mišića 48, temeljem člana 35. Zakona o izgradnji objekata  
/Narodne novine SRH br. 20/75/ i člana 20/a i b i 22/a  
Odluke o izgradnji i dopuni Odluke o izgradnji objekata  
građana i građanski pravnih osoba /Službene vijesti općine  
Samobor br. 10/77/ donosi sljedeću

GRAĐEVINSKU DOZVOLU

1. Odobrava se Kovač ~~Božidar i Marija~~ iz Samo -  
bora, J.Mišića 48 dogradnja stambenog objekta u ulici J.  
Mišića, a na čkr. 1094/19 /novi br. 55/ k.o. Klokočevac.

2. Sastavni dio ove građevinske dovole je teh -  
nička dokumentacija izrađena po ovlaštenom projektantu  
Vlahović Dragomiru, dipl.ing.arh. iz Samobora, Perkovićeva 31  
pod oznakom 9/77.

3. Investitor i izvođač radova dužni su u sveaj  
pridržavati se dokumentacije na osnovu koje je izdana gra -  
đevinska dozvola.

4. Investitor je dužan nakon izgradnje objekata,  
a prije upotrebe, zatražiti dozvolu za upotrebu od nadležnog  
općinskog organa.

5. Građevinska dozvola prestaje važiti ukoliko  
se sa radovima ne započne u roku od dvije godine, računaju -  
ći od dana pravomoćnosti rješenja.

6. Dogradnja stambene zgrade je privremenog ka -  
raktera i odobrava se na rok od 5 /pet/ godina. Kada prođe  
rok trajanja privremenog objekta, investitor je dužan, ili  
njegov pravni sljednik, isti porušiti bez prava na bilo  
kakovu naknadu.

O b r a z l o ž e n j e

Kovač Božidar i Marija iz Samobora, J.Mišića 48  
zatražili su građevinsku dozvolu za dogradnju stambene  
zgrade u Samoboru u ulici J.Mišića 48 svojim zahtjevom  
od 14.1.1977.

Uz zahtjev je priloženo:

Priloženo	1. 2. 1	Priloženo
Priloženo	1. 2. 1	Priloženo
Priloženo	1. 2. 1	Priloženo
Priloženo	1. 2. 1	Priloženo

PODACI O DOZVOLI

Šifra predmeta

Klasifikacijska oznaka

Zahtjev - način rješavanja

Sve vrijednosti su odabrane

Unositelj

Datum unosa

Od  Do

Završni akt - datum rješavanja

Od  Do

Grupa postupka

Sve vrijednosti

Vrsta predmeta

Sve vrijednosti

Predmet status

Sve vrijednosti

Postoji akt

Završni akt - datum pravomoćnosti

Od

Završni akt - datum izvršnosti

Od

PODNOŠITELJ

Vrsta subjekta

Fizička osoba

Ime fizičke osobe

marija

OIB

Prezime fizičke osobe

kovač

OPIS GRAĐEVINE

LOKACIJA ZAHVATA

Katastarska općina

Lokacija - županija

Zagrebačka županija

Katastarska čestica

Lokacija - lokalna samouprava

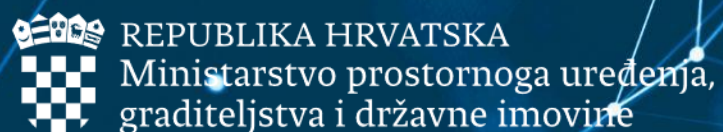
Grad Samobor



# Hvala na pažnji!

[natalija.ceranac@mpgi.hr](mailto:natalija.ceranac@mpgi.hr)  
01 3782 170

Ministarstvo prostornoga uređenja, graditeljstva i državne imovine  
Nacionalni plan oporavka i otpornosti 2021.-2026.  
Investicija C2.3. R3-I7 Unapređenje sustava prostornoga uređenja,  
graditeljstva i državne imovine kroz digitalizaciju



Financira  
Europska unija  
NextGenerationEU



Informacijski  
sustav  
prostornog  
uređenja