



BALADES & RANDONNEES

Circuit des landes Rennaises

Destination Brocéliande - Ploërmel Communauté



N° 22

POINT DE DÉPART : BOURG DE CAMPÉNÉAC
Coordonnées GPS : 02° 17' 35" O / 47° 57' 25" N

DISTANCE : 12 km



A VOIR EN CHEMIN

1 Campénéac : paroisse dès le IX^{ème} siècle, la commune compte, à partir du XV^{ème} siècle, jusqu'à 31 seigneuries, la principale étant celle de Trécesson. Campénéac est connue à la cour de Louis XIV grâce à la chanson des Gars de Campénia (1585), qui relate les aventures des garçons de Campénéac auxquels les filles d'Auran ont dérobé les galicelles. L'église de Campénéac (fin XIX^{ème} siècle) est dédiée à la Nativité de la très sainte Vierge et abrite une chaire supportée par un diable agenouillé, symbole du bien supplantant le mal.





2 Les Landes Rennaises : dominées par la monumentale croix de Sainte Anne, les landes rennaises sont un milieu plein de vie qui abrite de nombreuses espèces végétales et animales. Bruyères et ajoncs constituent la majeure partie du couvert végétal, d'où émerge ici ou là des portions de roche. Quelques arbres, feuillus ou résineux sont le relief de cette nature aride et sauvage.

3 L'abbaye la Joie Notre Dame : édifiée près du château de la Ville Aubert, elle est la seule abbaye cistercienne en Bretagne. Née à Sainte-Anne d'Auray en 1920, la communauté est transférée à Campénéac en 1953. Le style dépouillé de la construction, conçu par l'architecte Fauny, la rend propice au recueillement et à la prière. Les sœurs fabriquent et vendent plusieurs tonnes de gâteaux et chocolats par an !

RANDONNÉE ET ENVIRONNEMENT

- Respectons le tracé des sentiers afin de limiter le piétinement de la végétation et l'érosion
- Pensons à refermer les clôtures et barrières derrière nous
- Emportons nos déchets jusqu'à la prochaine poubelle
- Apprenons à connaître et à respecter la faune et la flore, nous comprendrons ainsi pourquoi il convient de les préserver
- Renseignons nous en période de chasse auprès des communes. Certains itinéraires peuvent être dangereux

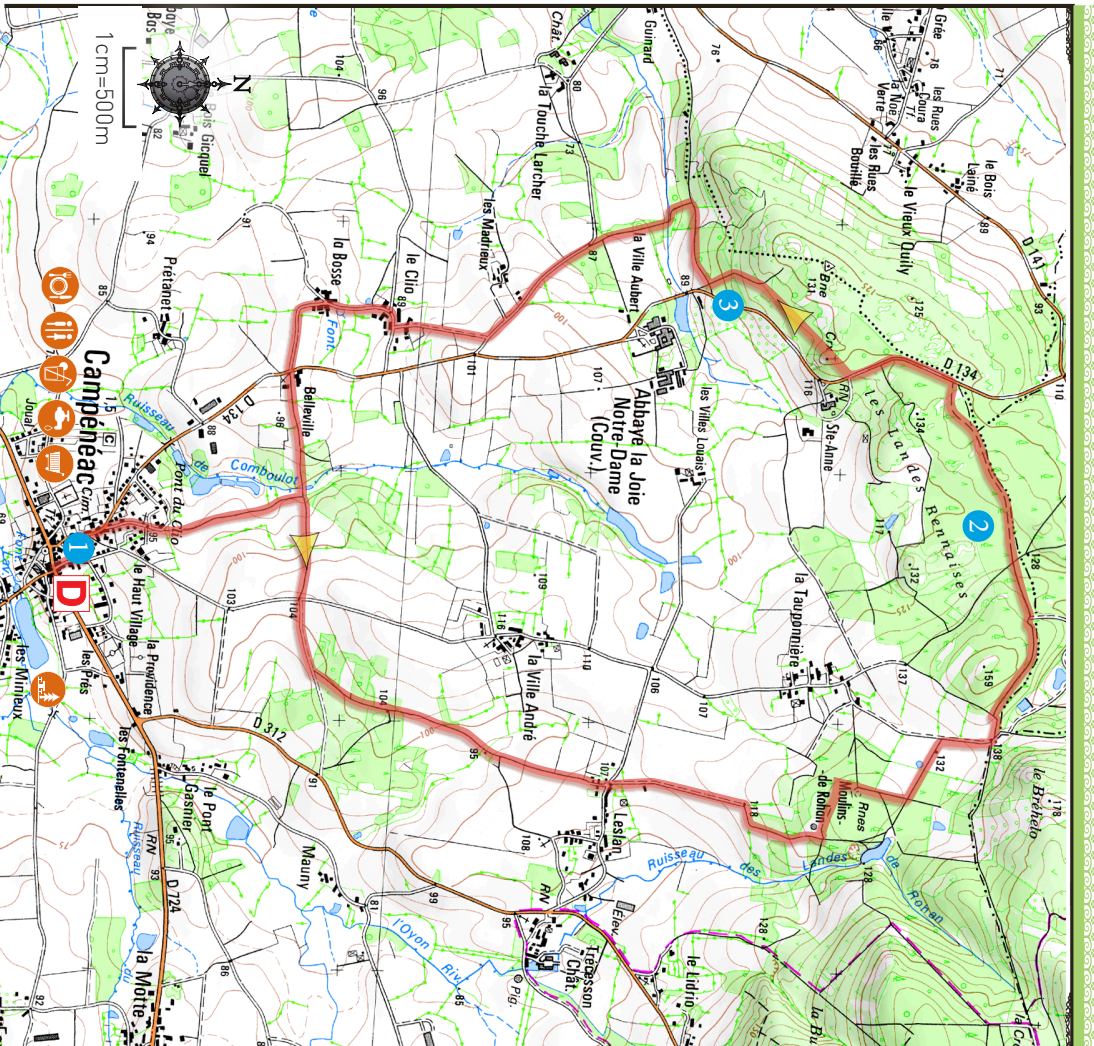
SUIVEZ LE BALISAGE

- Bonne direction  Tournez à droite 
- Tournez à gauche  Mauvaise direction 

CONTACT

Office de tourisme de Ploërmel Communauté-
02 97 22 36 43
contact@broceliande-vacances.com

Découvrez d'autres balades et randonnées sur le site internet de la Destination Brocéliande : www.broceliande-vacances.com



Pictos : bcv création

version de septembre 2012

-  Office de tourisme
-  Châteauneuf / Manoir
-  Chapelle
-  Aire de pique-nique
-  Bar
-  Toilettes
-  Tous commerces
-  Alimentation
-  Location vélos
-  Restaurant
-  Point d'eau
-  Départ

IGN © 2010. Licence n°2009-GIS025-53-RB-SC25-0000