

O surgimento das cidades indicava o nascimento das primeiras civilizações fluviais



CRESCENTE FÉRTIL





Eventos relevantes no estudo da Geografia Bíblica

Antigo Testamento



Os números indicam a









EL NUEVO ORDEN: Distribución De los hijos De NOÉ

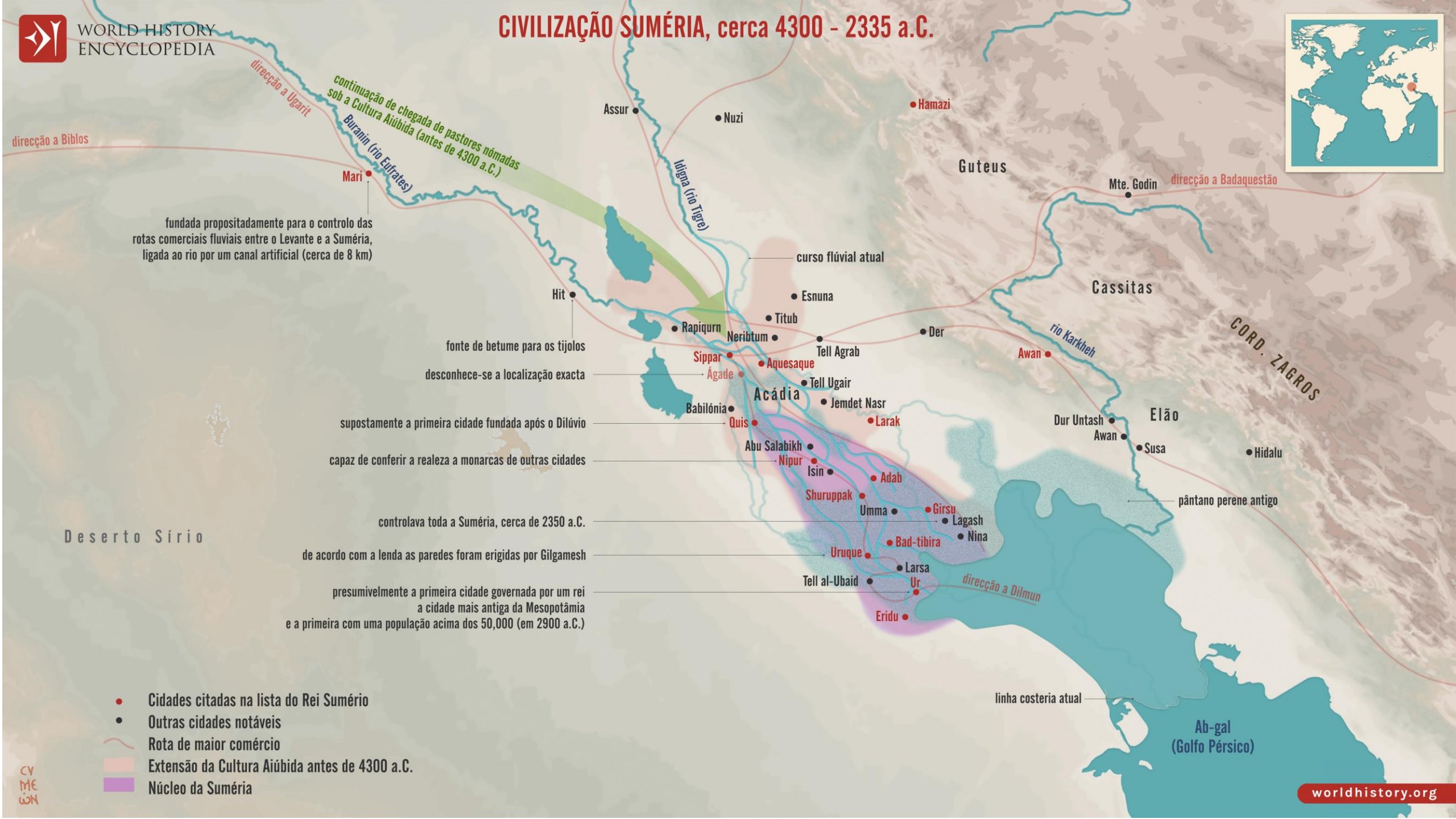
GÉNESIS 10:1-32

Pr. JULIO C. BENÍTEZ





CIVILIZAÇÃO SUMÉRIA, cerca 4300 - 2335 a.C.



direcção a Ugarit

direcção a Biblos

continuação de chegada de pastores nómadas sob a Cultura Aiúbida (antes de 4300 a.C.)
Burani (rio Eufrates)

Idigga (rio Tigre)

direcção a Badaquestão

fundada propositadamente para o controlo das rotas comerciais fluviais entre o Levante e a Suméria, ligada ao rio por um canal artificial (cerca de 8 km)

Mari

Hit

fonte de betume para os tijolos

desconhece-se a localização exacta

supostamente a primeira cidade fundada após o Dilúvio

capaz de conferir a realeza a monarcas de outras cidades

Deserto Sírio

controlava toda a Suméria, cerca de 2350 a.C.

de acordo com a lenda as paredes foram erigidas por Gilgamesh

presumivelmente a primeira cidade governada por um rei a cidade mais antiga da Mesopotâmia e a primeira com uma população acima dos 50,000 (em 2900 a.C.)

curso fluvial actual

Cassitas

CORD. ZAGROS

rio Karkheh

Awan

Awan

Awan

Awan

Awan

Awan

Awan

Awan

Awan

Awan

Awan

Awan

Awan

Awan

Awan

Awan

Awan

Awan

Awan

Awan

Awan

Awan

Awan

Awan

Awan

pântano perene antigo

linha costeira actual

Ab-gal (Golfo Pérsico)

- Cidades citadas na lista do Rei Sumério
- Outras cidades notáveis
- Rota de maior comércio
- Extensão da Cultura Aiúbida antes de 4300 a.C.
- Núcleo da Suméria



A TORRE DE BABEL NO MAPA



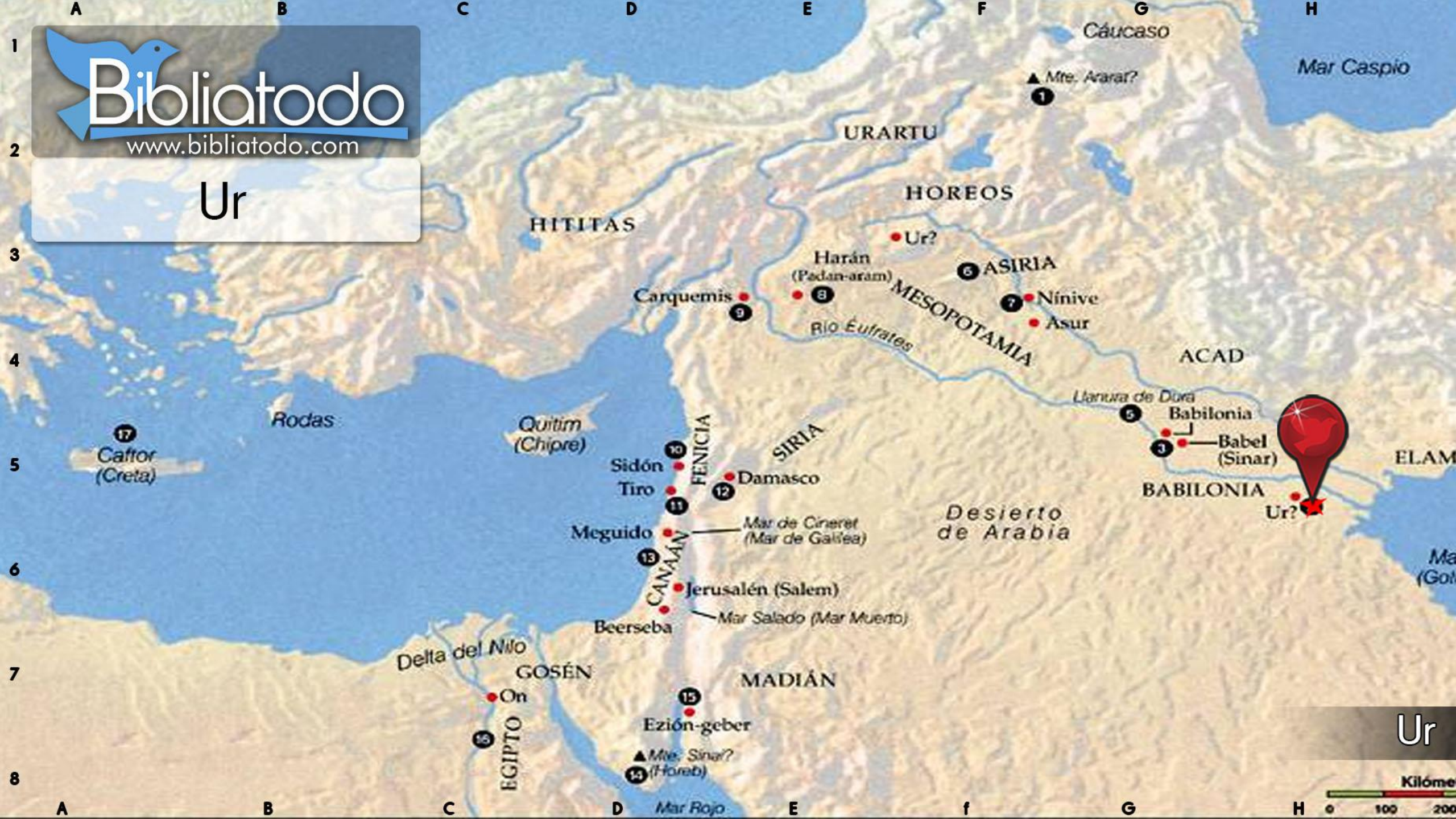
O Mundo do Antigo Testamento





www.bibliatodo.com

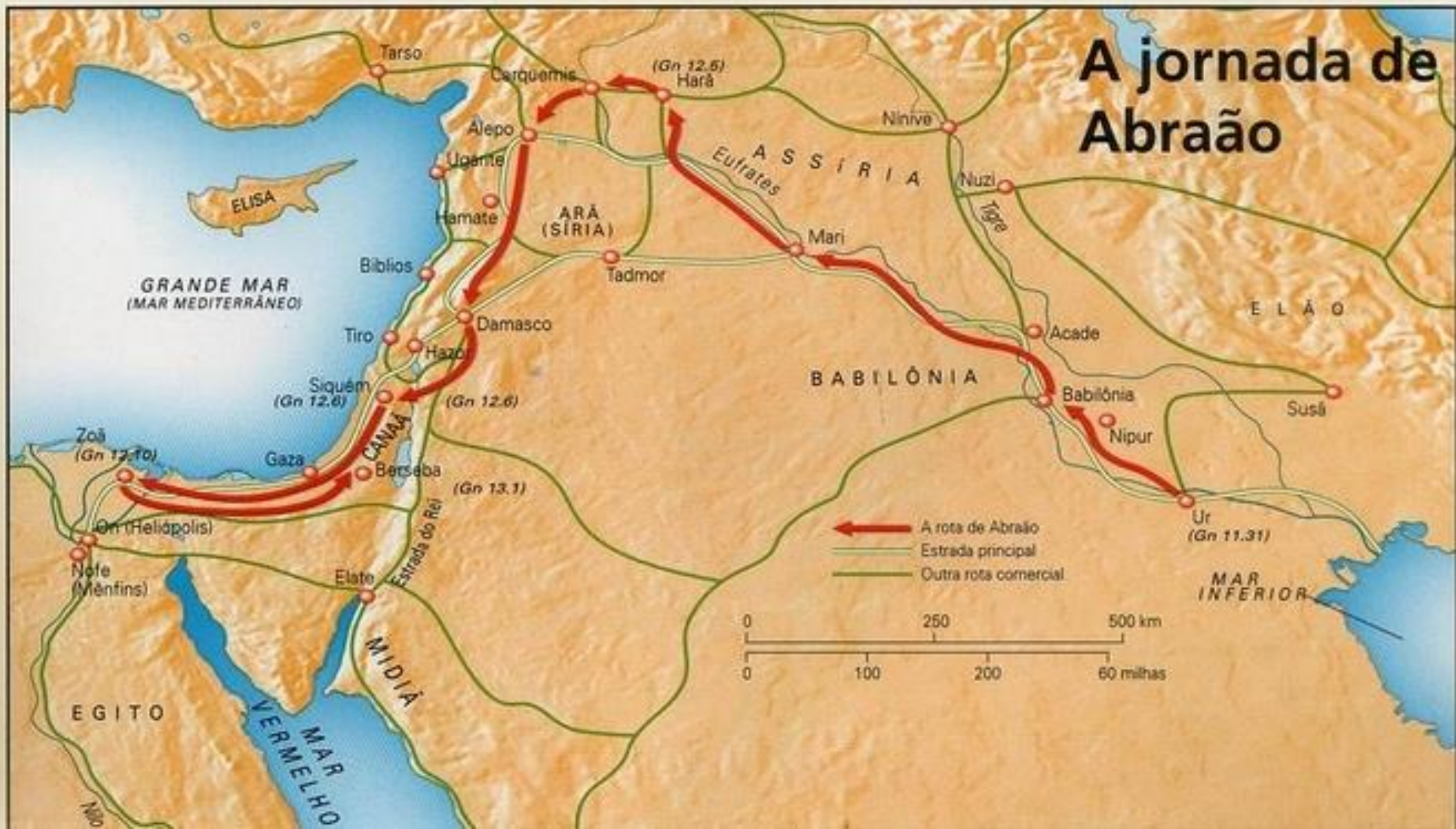
Ur



Ur

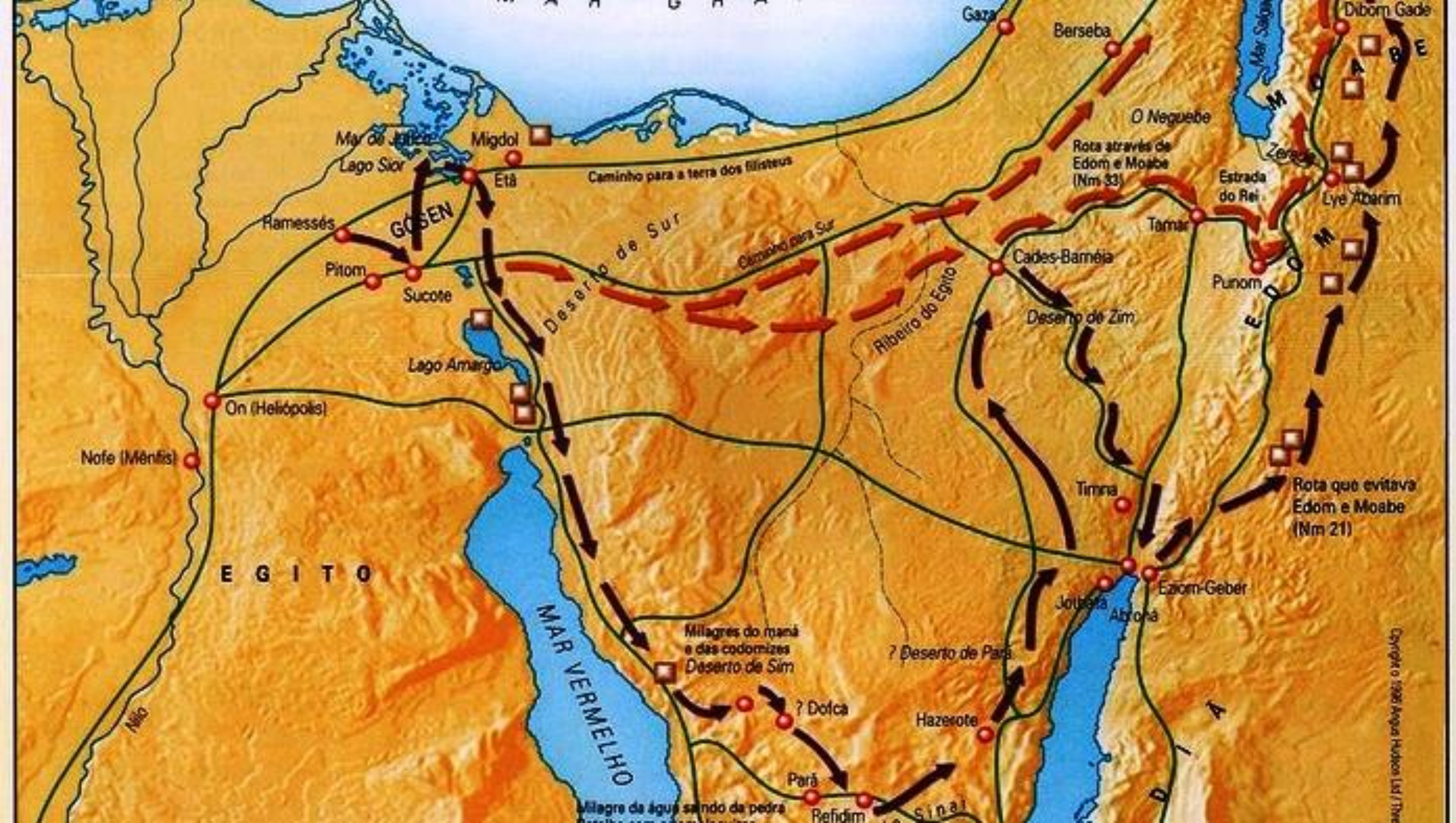


A jornada de Abraão



ÉXODO 13:17-22





The Exodus From Egypt

Nuweiba Beach Crossing -- Sinai at Jabal al-Lawz



época do Exodo - elas aparecem sobre o mapa político atual, para facilitar a localização. Note que Canaã, a Terra Prometida, ainda estava sob domínio egípcio.



os israelitas da vida real, nas montanhas da atual Cisjordânia. Mais ao Sul, a localização de Midian, terra onde Moisés passou a maior parte da vida.



Guerras de conquista



TRIBOS DA PALESTINA ANTES DA CONQUISTA

