

# **BAOBAB**

## **TERRA DI GIGANTI**

**18 Giorni – 17 Notti**




## Giorno 1 – BENVENUTI IN MADAGASCAR

**Programma:** Accoglienza all'aeroporto internazionale Ivato di Antananarivo da parte del nostro staff locale. Dopo le formalità doganali, trasferimento in hotel e sistemazione nelle camere riservate.



**Sistemazione:** Cena e pernottamento presso SAKAMANGA Hotel (o similare)



## Giorno 2 – ANTANANARIVO – ANTSIRABE – AMBOSITRA (280 km)

**Programma:** Mattina presto partenza per la città di Antsirabe passando per la città di Ambatolampy (68km)



Qui avremo modo di vedere la produzione dei vasi tradizionali malgasci, dopodiché partenza verso la parte meridionale del Madagascar attraversando il Centro e l'Altopiano del Madagascar. Attraverseremo diversi villaggi e avremo modo di ammirare le diverse forme delle tipiche case degli altopiani, costruite in mattoni e argilla. Vedremo anche le diverse forme delle risaie. Partenza diretta per la città di Antsirabe (101km). All'arrivo; Visita la città di Antsirabe. Pranzo in un ristorante della città.


Nel primo pomeriggio partenza per la visita del LAGO TRITRIVA (20km). Arrivo ad AMBOSITRA (90km)

**Sistemazione:** Cena e pernottamento presso ARTISAN Hotel (o similare)



## Giorno 3 – AMBOSITRA – RANOMAFANA (215 km)

**Programma:** La città di Ambositra è la capitale artigianale della regione di Merina ed è considerata la capitale artigianale del Madagascar.



Partenza per il PARCO NAZIONALE DI RANOMAFANA (195km), visita lunga e trekking nel Parco. Proseguimento verso Ranomafana, attraversando foreste di eucalpti e paesaggi montani variegati. All'arrivo, possibilità di ammirare la grande cascata di Ranomafana. Nel tardo pomeriggio tour notturno nel parco nazionale, durante il quale potrete osservare specie animali attive solo di notte, come camaleonti notturni, mini-lemuri, lucertole e farfalle.

**Sistemazione:** Cena e Pernottamento presso l'Hotel Thermal (o similare)



## Giorno 4 – RANOMAFANA – AMBALAVAO (142 km)

**Programma:** Partenza dopo pranzo in direzione della città di Ambalavao, famosa per le sue antiche case in argilla e per la ricca cultura dei suoi abitanti.



Lungo il percorso si attraversa la capitale della grande provincia della Regione Betsileo, ammirando paesaggi mozzafiato e soprattutto le estese piantagioni di uva, visto che Ambalavao è nota come la capitale della produzione vinicola del Madagascar. Lungo la strada visiteremo la Riserva ANJA, questo parco ospita le specie di lemuri con la coda ad anelli.

**Sistemazione:** Cena e pernottamento al TSIENIMPARIHY LODGE (o similare)



## Giorno 5 – AMBALAVAO – ANDRIAMPOTSY (ANDRINGITRA NP)

**Programma:** In mattinata partenza dalla cittadina di Ambalavao verso *CAMP CATTÀ (Andringitra)*.

Arrivo al campo, sistemazione e pranzo. Nel pomeriggio partenza per il Trekking, faremo la Visita e Circuito *PIC CAMELEON* e *PISCINA NATURALE*. Durante la visita, è possibile incontrare numerose specie di *FAUNA* e *FLORA*.




**Sistemazione:** Cena e pernottamento al *CAMP CATTÀ* (o similare)



## Giorno 6 – PARCO NAZIONALE DI ANDRINGITRA

**Programma:** *TOUR e TREKKING, GRANDE ESCURSIONE AD ANELLO*

Faremo il tour del circuito di Imarivolanitra (Pic Bobby) in un unico giro. La scalata della seconda vetta più alta del Madagascar (2.658 m) si potrà fare in entrambe le direzioni in un unico viaggio.



Per agevolare la visita e variare le attrazioni è stato realizzato un nuovo circuito che dalla conca di Bobby arriva fino all'anello della Diavolana, per una lunghezza complessiva di 10 km. L'apertura di questo circuito consente anche la salita del Picco dalla valle di Tsaranoro.

**Sistemazione:** Cena e pernottamento al CAMP CATTÀ (o similare)



## Giorno 7 – CAMP CATTÀ – RANOHIRA (265 km)

**Programma:** Partenza al mattino presto da Montagne per Ranohira.

Farete tappa nella piccola cittadina di Ambalavao, nota perché ogni mercoledì e giovedì ospita il più grande mercato del bestiame dell'isola. Passerete poi dalla Porta Sud e attraverserete l'immenso altopiano di Horombe.



Per prima cosa passerete tra *due montagne chiamate l'INGRESSO MERIDIONALE DEL MADAGASCAR*. Qui, i paesaggi verdi delle Highlands lasciano il posto alla vegetazione arida del sud. All'arrivo in città, check-in in hotel. Partenza nel pomeriggio per l'ISALO WINDOW passando per l' ISALO QUEEN per ammirare il TRAMONTO.


**Sistemazione:** Cena e Pernottamento all'H1 Hotel (o similare)



## Giorno 8 – PARCO NAZIONALE DELL'ISALO

**Programma:** TREKKING e lunga visita al grande PARCO NAZIONALE DELL'ISALO

Dopo un sentiero impegnativo, scoprirete una vista panoramica sulla foresta, la cascata, la piscina naturale blu e la piscina nera con possibilità di balneazione. La valle è ricca di flora e fauna endemiche del sud-est.




La Black Pool è in realtà un'area in cui l'acqua sgorga da una sorgente elevata, offrendo un po' di refrigerio dal sole cocente. Pranzo al sacco organizzato nella valle del Parc. Rientro in hotel dopo la visita.

**Sistemazione:** Cena e Pernottamento all'H1 Hotel (o similare)



## Giorno 9 – RANOHIRA – AMBALAVAO (268 km)

**Programma:** Il mattino presto partenza diretta per la cittadina di AMBALAVAO (268km). Pasto in un ristorante situato in una cittadina lungo la strada.



**Sistemazione:** Cena e pernottamento al TSIENIMPARIHY LODGE (o similare)



## Giorno 10 – AMBALAVAO - ANTSIRABE (185 km)

**Programma:** Al mattino partenza della visita al grande mercato tradizionale degli ZEBU del Madagascar.



Poi partenza verso la città di Antsirabe.

**Sistemazione:** Cena e pernottamento al Flowers Palace Hotel (o similare)



## Giorno 11 – ANTSIRABE – MIANDRIVAZO – MORONDAVA (220 km)

**Programma:** Partenza diretta verso la città di MIANDRIVAZO in direzione sud-ovest del Madagascar.



Potrete ammirare le diverse forme delle risaie a gradini lungo la strada. Partenza per la città di Morondava (268km). Lungo il percorso si attraversano diversi villaggi e risaie. E salendo sulla montagna della regione di Menabe potrete ammirare la vista panoramica di tutte le pianure e delle risaie. Poi scendendo ci saranno dei baobab lungo tutta la strada. Arrivo nella città di Morondava

**Sistemazione:** Cena e pernottamento all'hotel LAGUNA BEACH (o similare)



## Giorno 12 – MORONDAVA – VILLAGGIO BETANIA

**Programma:** La mattina imbarco su una canoa a vela. Partenza diretta attraversando e navigando in mezzo a tutte le foreste di Mangrovie. Arrivo al villaggio di pescatori chiamato Betania.

Visiteremo il villaggio e avremo modo di assistere all'arrivo di tutti i pescatori che sbarcano e vendono il pesce.



Dopo pranzo partenza per la passeggiata e visita dell' ALLEE DES BAOBABS (250km) passando prima per i Baobab Gemelli, poi attraverso le foreste di baobab e verso i Baobab Amoureux.

Finalmente arrivati al Viale dei Baobab. Passeggia all'interno di alcuni dei baobab più grandi e alti del mondo, aspettando il TRAMONTO.

**Sistemazione:** Cena e pernottamento all'hotel LAGUNA BEACH (o similare)



## Giorno 13 – MORONDAVA – BEKOPAKA (250 km)

**Programma:** La giornata inizia presto con la partenza da Morondava in direzione di Bekopaka, porta d'ingresso al celebre Parco Nazionale del Tsingy di Bemaraha. Il viaggio copre circa 250 km, gran parte su una suggestiva pista di sabbia rossa immersa in un paesaggio straordinario caratterizzato da foreste di baobab e una vegetazione spinosa composta da cactus, aloe e altre specie uniche.



Durante il tragitto si attraversa il fiume Tsiribihina con un breve traghetto della durata di circa un'ora. Qui è previsto il pranzo in un ristorante locale situato a Belo-sur-Tsiribihina.

Dopo pranzo, si riprende il viaggio verso Bekopaka, attraversando piccoli villaggi tradizionali che offrono scorci autentici della vita locale. Prima dell'arrivo, si attraversa il fiume Manambolo con una chiatte per un breve tragitto di circa 20 minuti.



**Sistemazione:** Cena e pernottamento presso l'Orchidée du Bemaraha (o similare)



## Giorno 14 – PARCO DI BEMERAHA – GOLA DEL FIUME MANAMBOLO



**Programma:** La giornata inizia presto con l'imbarco su una tradizionale piroga per una suggestiva escursione lungo la gola del fiume Manambolo. Durante la navigazione si passerà sotto grotte abitate da uccelli e pipistrelli, un'esperienza immersiva nella natura selvaggia. Successivamente, si parte in auto per raggiungere l'ingresso del Parco Nazionale di Bemaraha, a circa 15 km di distanza.

La visita del parco avrà inizio esplorando la rigogliosa foresta fino ad arrivare al più grande Tsingy, formazione calcareaica unica al mondo, per poi terminare con la visita di una spettacolare grotta.

Durante la visita, si avrà la possibilità di cimentarsi in una salita su alcune formazioni di Tsingy, che richiede un po' di arrampicata (climbing), ma tutto il necessario sarà fornito dall'ingresso del parco per garantire sicurezza e comfort.

Nel pomeriggio, si potrà rilassare e rinfrescarsi nella piscina dell'hotel, godendo di un meritato momento di relax.

**Sistemazione:** Cena e pernottamento presso l'Orchidée du Bemaraha (o similare)



## Giorno 15 – MORONDAVA – BEKOPAKA (250 km)

**Programma:** Partenza per la FORESTA DI KIRINDY, passeremo due volte con l'auto sulla chiatte per poter attraversare i due fiumi (Manambolo e Tsiribihina).



E lungo tutto il percorso si attraverserà una magnifica pista di sabbia rossa, circondata da foreste di baobab e foreste spinose.

Pranzo nella città di Tsiribihina.

Nel primo pomeriggio partenza verso la cittadina di Morondava (65 km) e proseguiremo attraversando nuovamente la via dei baobab.

**Sistemazione:** Cena e pernottamento all'hotel LAGUNA BEACH (o similare)



## Giorno 16 – MORONDAVA – ANTSIRABE (530 km)

**Programma:** La mattina presto partenza verso la cittadina di Atsirabe attraversando diversi villaggi e diverse montagne.



Arrivo nella cittadina di Miandrivazo, pausa pranzo al ristorante Princesses du Tsiribihina. Poi tempo libero. Nel pomeriggio, partenza per la cittadina di Atsirabe e arrivo in città nel pomeriggio

**Sistemazione:** Cena e pernottamento al Flowers Palace Hotel (o similare)



## Giorno 17 - ANTSIRABE - ANTANANARIVO (171 km)

**Programma:** In mattinata partenza per la capitale malgascia (durata del viaggio 3 ore). Pranzo e check-in in hotel.

Dopo pranzo visita del PALAZZO DELLA REGINA.

**Sistemazione:** Cena e pernottamento presso SAKAMANGA Hotel (o similare)



## Giorno 18 - ANTANANARIVO - CASA

**Programma:** Dopo la colazione, trasferimento all'aeroporto di Antananarivo per il volo di rientro in Italia.

***\*La guida si riserva di modificare e/o invertire l'itinerario del tour per la riuscita del viaggio qualora si verificassero: condizioni meteorologiche avverse, problemi logistici imprevisti, cambiamenti nelle condizioni locali o situazioni di emergenza.***

### La quota include

- Trasferimenti dall'hotel al porto a/r
- Transfer per Nosy Be in barca privata
- Assicurazione medica e bagaglio fino a 100.000€
- Visto consolare
- Ingressi ai siti
- Attività indicate nel programma
- Autista durante il tour
- Escursione in barca per Esmeralda
- Guida locale nei parchi
- Guida professionale in lingua italiana
- Macchina 4x4 ad uso esclusivo attrezzata
- Pensione completa salvo dove diversamente indicato
- Un' acqua al giorno sulla Jeep
- Kit di viaggio
- Assistenza 24/7 dall'Italia e in loco

### La quota non include

- × Le bevande presso hotel/lodge e campi tendati
- × Mance (10€ al giorno per l'autista e 20€ al giorno per la guida da dividere tra tutti i passeggeri)
- × tasse di soggiorno
- × Assicurazione annullamento
- × Tutto quanto non espressamente indicato ne "La quota include"

### NOTA

- Consigliamo ai Clienti di portare scarpe da trekking, abbigliamento leggero, crema solare, spray anti Zanzare e torcia

	<b>BASE 2</b>	<b>BASE 4</b>	<b>BASE 6</b>
<b>PREZZO CLIENTI</b>	3.887 €	3.426 €	3.373 €